



**Program hospodárskeho a sociálneho
rozvoja obce
Šarišské Jastrabie
na roky 2025-2030**

Názov:	Program hospodárskeho a sociálneho rozvoja obce Šarišské Jastrabie na roky 2025-2030
Územné vymedzenie:	Obec šarišské Jastrabie
Územný plán obce schválený (A/N):	Nie
Dátum schválenia PHSR:	11.12.2024
Dátum platnosti:	Od 1.01.2025 do 31.12.2030
Verzia:	1.0
Publikovaný verejne dňa:	2.1.2025
Vypracoval:	Mgr. Katarína Slobodová, Adam Sloboda

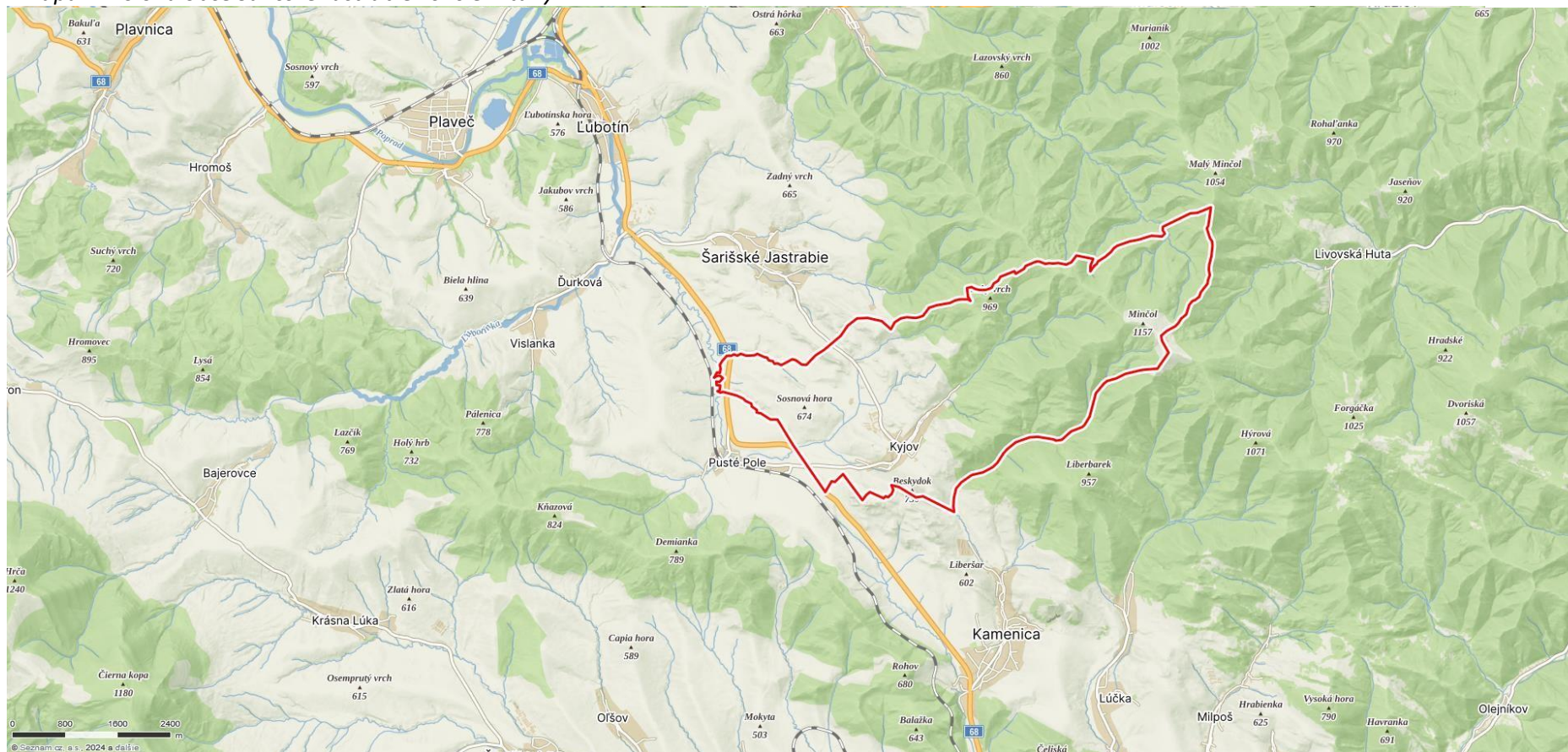
Základné údaje

Samosprávny kraj:	Prešovský
Okres:	Stará Ľubovňa
Historický región:	Šariš
Nadm. výška pri obec. úrade:	572 m.n.m.
Rozloha katastra:	2 139 ha k 31.12.2023
Počet obyvateľov:	1 516 k 31.12.2023
Hustota obyvateľstva:	72,87 obyv./km ²
PSČ:	065 48

Oficiálne kontakty

Adresa:	Obec Šarišské Jastrabie 257
	
	065 48 Šarišské Jastrabie
Web:	https://www.sariskejastrabie.sk/
Email:	obecsarjastrabie@slnet.sk
Telefón:	052 / 428 64 61
IČO:	00330213

Mapa 1: Poloha obce Šarišské Jastrabie - širšie vzťahy



Zdroj: mapy.cz

Obrázok 1: Letecký pohľad na obec Šarišské Jastrabie



Zdroj: www.obec-Šarišské Jastrabie

OBSAH

Program hospodárskeho a sociálneho	1
Úvod	7
Zámer spracovania Programu hospodárskeho a sociálneho rozvoja	8
Úvod.....	9
Analytická časť	9
Strategická časť	9
Programová časť	9
Realizačná časť.....	10
Finančná časť	10
Záver	10
Prílohy	10
Analytická časť.....	11
Programu hospodárskeho a sociálneho rozvoja	11
Zoznam analyzovaných východiskových koncepčných dokumentov	12
A.I Analýza vnútorného prostredia	14
Stručná história obce	14
Ľudské zdroje	15
Kvalita životného prostredia	18
Technická infraštruktúra	20
Zdravotnícka a sociálna infraštruktúra, služby.....	20
Školstvo, kultúrno-spoločenský život a šport.....	21
Administratívno-správne služby.....	21
Bezpečnosť v obci.....	22
Hospodárske pomery	22
Finančné hospodárenie.....	24
A.II Analýza vonkajšieho prostredia	26
Štrukturálne fondy v programovom období 2021-2027	27
Členstvo obce v organizáciách	29
Zmena klímy.....	29
STEEP analýza.....	30
A.III Zhodnotenie súčasného stavu územia	31
SWOT analýza	31
Kľúčové faktory a disparity územia	32
Hlavné faktory rozvoja:	32
Hlavné disparity rozvoja:.....	32
B-Strategická časť	33
Programu hospodárskeho a sociálneho rozvoja	33

Strategická vízia a hlavný cieľ obce	35
Stratégia rozvoja	35
C-Programová časť	39
Programu hospodárskeho a sociálneho rozvoja	39
Opatrenia a projektové zámery podľa prioritných oblastí	40
Súbor ukazovateľov, výsledkov a dopadov	46
D-Realizačná časť.....	49
Programu hospodárskeho a sociálneho rozvoja	49
Akčný plán obce.....	50
Administratívne, organizačné a inštitucionálne zabezpečenie PHSR.....	53
Stručný popis komunikačnej stratégie.....	53
Systém monitorovania a hodnotenia	53
E-Finančná časť	55
Programu hospodárskeho a sociálneho rozvoja	55
Indikatívny finančný plán	56
Model viaczdrojového financovania a finančný rámec	58
Systém hodnotenia a zaraďovania projektových zámerov do financovania	59
Záver	60
Zoznam informačných zdrojov použitých v PHSR	62
Internetové zdroje:	62
Zoznam skratiek použitých v PHSR.....	63

Úvod

Obecná samospráva v zmysle zákona č. 369/1990 Zb. o obecnom zriadení a zákona č. 539/2008 Z. z. o podpore regionálneho rozvoja tvorí integrálnu súčasť regionálnej politiky a regionálneho rozvoja. Integrálnou súčasťou regionálnej politiky sa stala najmä v súvislosti s rozsiahlou decentralizáciou verejnej správy, ktorá sa na Slovensku uskutočnila po prelome milénia a ktorou na obecné samosprávy prešlo obrovské množstvo kompetencií, zodpovednosti a taktiež financií, predstavujúcich významnú časť verejných financií. Samosprávy tak v oblasti vytvárania podmienok pre hospodársky a sociálny rozvoj územia majú svoje nezastupiteľné postavenie. Či už v rámci svojich originálnych kompetencií alebo preneseného výkonu štátnej správy, obce zabezpečujú výkony a služby vo verejnom záujme. Z tohto dôvodu je potrebné venovať veľkú pozornosť a úsilie koncipovaniu rozvojových stratégií samospráv.

Dokument „Program hospodárskeho a sociálneho rozvoja obce Šarišské Jastrabie na roky 2025-2030“ (ďalej len „PHSR“) je strednodobý strategický dokument, ktorý na základe analýzy hospodárskej a sociálnej situácie stanovuje strategické ciele a priority v záujme budúceho rozvoja obce. Je prostriedkom na napĺňanie vízie ďalšieho smerovania obce. Týmto programom sa uskutočňuje podpora rozvoja na lokálnej úrovni s dôrazom na hospodársku, sociálnu a environmentálnu oblasť. Ide o program cielených opatrení, navrhnutý pre stimulovanie rozvoja obce v strednodobom horizonte.

Cieľom tohto dokumentu je navrhnúť funkčne trvalo udržateľnú rozvojovú stratégiu, zameranú na realizáciu hospodárskeho a sociálneho rozvoja obce so zreteľom na potreby jej obyvateľov. Tento dokument formuluje tak strategické ciele, ako aj konkrétne opatrenia a aktivity, realizáciou ktorých budú tieto ciele naplnené. PHSR nie je uzavretý dokument bez možnosti zmien. Práve naopak, je dokumentom živým, otvoreným, ktorý môže byť v prípade potreby kedykoľvek aktualizovaný, dopĺňovaný a upravovaný. Jeho význam a využitie spočíva predovšetkým v tom, že je spracovaný na základe prieskumu názorov a potrieb volených orgánov obce, jej obyvateľov, záujmových skupín, ako aj za spoluúčasti miestnych aktérov a odborníkov.

Cieľom analytickej časti je identifikácia rozvojových faktorov a disparít obce. Následne je v strategickej časti sformulovaná vízia. Spôsob je stanovený v stratégii rozvoja, ktorej úspešné naplnenie bude závislé od úspešnosti realizácie opatrení a aktivít, definovaných v programovej časti dokumentu.

Pri vypracovaní tohto programu hospodárskeho a sociálneho rozvoja sa zohľadnili priority Národnej stratégie regionálneho rozvoja SR, ako aj jej vízia regionálneho rozvoja na Slovensku: **Slovensko sa má stať krajinou s vysokou kvalitou života všetkých jeho obyvateľov.** V záujme naplnenia dlhodobej vízie regionálneho rozvoja SR zameranej na rozvoj obcí, miest a regiónov, na zvyšovanie ich výkonnostného potenciálu a konkurencieschopnosti Národná stratégia regionálneho rozvoja SR stanovuje strategický cieľ: **Integrovaným a výsledkovo orientovaným prístupom k regionálnemu rozvoju a na základe využitia vnútorného potenciálu regiónov zvýšiť do roku 2030 ich adaptabilitu, konkurencieschopnosť a výkonnosť pri súčasnom zvyšovaní kvality života obyvateľov a pri rešpektovaní princípov udržateľného rozvoja.**

Zámer spracovania Programu hospodárskeho a sociálneho rozvoja obce Šarišské Jastrabie na roky 2025-2030

Formulár 1 (Ú1): Zámer spracovania PHSR

Zámer spracovania PHSR	
Názov dokumentu	Program hospodárskeho a sociálneho rozvoja obce Šarišské Jastrabie na roky 2025-2030
Forma spracovania	<p>Program hospodárskeho a sociálneho rozvoja obce Šarišské Jastrabie na roky 2025-2030 (ďalej len „PHSR 2025-2030“) bude spracovaný podľa aktuálneho znenia zákona č. 539/2008 Z. z. o podpore regionálneho rozvoja v znení neskorších predpisov.</p> <p>Spracovanie dokumentu bude rešpektovať princíp partnerstva. Vykonané bude participatívnym spôsobom so zapojením zamestnancov obecného úradu, poslancov OcZ, širokej verejnosti a externých odborníkov.</p> <p>PHSR bude vypracovaný v súlade s cieľmi a prioritami ustanovenými tak v Národnej stratégii regionálneho rozvoja, ako aj v Programe hospodárskeho rozvoja a sociálneho rozvoja Prešovského samosprávneho kraja a iných Stratégií prijatých SR</p>
Riadenie procesu spracovania	<p>Za riadenie procesu spracovania zodpovedá riadiaci tím zložený zo zástupcov obce a zhotoviteľa. Členmi riadiaceho tímu sú:</p> <p>Za obec: <u>Koordinátor riadiaceho tímu</u> PaedDr. Ľubomír Rešetár – starosta obce</p> <p>Za zhotoviteľa: <u>Člen riadiaceho tímu</u> Mgr. Katarína Slobodová– externý odborník Adam Sloboda – editor (príprava tabuľkovej a grafickej časti dokumentu)</p> <p>Riadiaci tím zodpovedá za:</p> <ul style="list-style-type: none"> - celkovú koordináciu spracovania PHSR 2025-2030, - zostavenie Zámeru spracovania PHSR, - spracovanie analýzy vnútorného a vonkajšieho prostredia, - spracovanie východísk pre strategickú časť, - vypracovanie strategickej vízie, - vypracovanie sumárneho návrhu aktivít a projektov ako východisko pre Akčný plán, - stanovenie termínov realizácie aktivít, projektov (roky) a odhad ich financovania (výška a zdroje financovania), - spracovanie akčného plánu na daný rozpočtový rok s výhľadom na 2 roky, - vytvorenie systému monitorovania, hodnotenia a aktualizácie PHSR, - spracovanie finančnej časti vo forme Finančného rámca pre realizáciu PHSR, - finalizáciu dokumentu a jeho predloženie zastupiteľstvu na schválenie.
Obdobie spracovania	August – október 2024
Financovanie spracovania	Z rozpočtu obce.

Zdroj: vlastné spracovanie

Formulár 2 (Ú2): Harmonogram spracovania PHSR

Harmonogram spracovania PHSR (2024)												
Mesiac	I	II	III	IV	V	VI	VII	VIII	IX	X	XI	XII
Úvod								X				
Analytická časť								X				
Strategická časť								X				
Programová časť								X				
Realizačná časť								X	X	X		
Finančná časť										X		
Záver										X		

Zdroj: vlastné spracovanie

Formulár 3 (Ú8): Štruktúra dokumentu

Úvod

táto časť zahŕňa:

- stručný popis kontextu vzniku a chronológie prípravy PHSR,
- stručné zhrnutie východiskových koncepčných dokumentov, týkajúcich sa vymedzeného územia,
- zámer spracovania PHSR.

Analytická časť

táto časť zahŕňa:

- kompletnú analýzu vnútorného prostredia na základe overeného súboru kvantitatívnych a kvalitatívnych dát podľa jednotlivých oblastí vrátane finančnej a hospodárskej situácie,
- analýzu silných a slabých stránok územia,
- identifikáciu hlavných vonkajších faktorov rozvoja územia (výber hlavných faktorov),
- analýzu príležitostí a ohrození pre rast a rozvoj územia (posúdenie hlavných faktorov z hľadiska príležitostí a ohrození),
- SWOT analýzu (súhrnná tabuľka),
- analýzu možných rizík a hrozieb, identifikáciu kritických oblastí rozvoja,
- identifikáciu východísk a možných riešení.

Strategická časť

táto časť zahŕňa:

- víziu územia,
- formuláciu a návrh stratégie,
- výber a popis strategických cieľov v jednotlivých politikách – oblastiach rozvoja (hospodárska, sociálna, environmentálna).

Programová časť

táto časť zahŕňa:

- konkrétne opatrenia a projekty vrátane ich priradenia k jednotlivým cieľom a prioritám,
- súbor ukazovateľov výsledkov a dosahov vrátane východiskových a cieľových hodnôt.

Realizačná časť

táto časť zahŕňa:

- popis úloh jednotlivých partnerov pri realizácii PHSR,
- popis postupov inštitucionálneho a organizačného zabezpečenia realizácie PHSR, spôsob komunikácie, kooperácie a koordinácie,
- stručný popis komunikačnej stratégie PHSR k jednotlivým cieľovým skupinám,
- systém monitorovania a hodnotenia,
- akčný plán na daný rozpočtový rok s výhľadom na 2 roky – vecný a časový harmonogram realizácie jednotlivých opatrení a projektov.

Finančná časť

táto časť zahŕňa:

- indikatívny finančný plán na celú realizáciu PHSR,
- model viaczdrojového financovania jednotlivých opatrení, aktivít (projektov) za účasti sociálno-ekonomických partnerov v území v prepojení na programový rozpočet obce,
- hodnotiacu tabuľku pre výber projektov.

Záver

táto časť zahŕňa:

- informáciu o schválení a zverejnení PHSR.

Prílohy

táto časť zahŕňa:

- Zoznam informačných zdrojov použitých v PHSR (východiskové strategické a koncepčné dokumenty, súvisiaca legislatíva),
- Zoznam skratiek použitých v PHSR.

Analytická časť

Programu hospodárskeho a sociálneho rozvoja

Analytická časť PHSR obsahuje komplexné zhodnotenie a analýzu východiskovej situácie obce väzbami na širšie územie – analýzu aktuálneho stavu, v akom sa obec nachádza. Definuje vnútorný potenciál územia a limitujúce faktory rozvoja obce. Sú v nej prezentované odhady budúceho vývoja obce, ako aj možné riziká a ohrozenia vo väzbe na existujúce stratégie a koncepcie a využívanie vnútorného potenciálu územia.

Zoznam analyzovaných východiskových koncepčných dokumentov a dát

Pri spracovaní Programu hospodárskeho a sociálneho rozvoja obce Šarišské Jastrabie na roky 2025-2030 boli

analyzované a zohľadnené už existujúce programovacie a plánovacie dokumenty:

Tabuľka 1: Zoznam analyzovaných koncepčných dokumentov

Zoznam analyzovaných koncepčných dokumentov			
Názov dokumentu	Platnosť dokumentu	Úroveň dokumentu	Zdroj
Program hospodárskeho rozvoja a sociálneho rozvoja Prešovského samosprávneho kraja na roky 2021-2030	2021-2030	regionálna	http://po-kraj.sk
Územný plán veľkého územného celku Prešovského kraja	priebežne	regionálna	http://po-kraj.sk
Vízia a stratégia rozvoja Slovenska do roku 2030	do 2030	národná	www.mirri.gov.sk
Koncepcia územného rozvoja Slovenska 2001	od 2001	národná	www.mindop.sk
Stratégia rovnosti, inklúzie a participácie Rómov do roku 2030	do 2030	národná	www.minv.sk
Partnerská dohoda 2021-2027	2021-2027	národná	www.partnerskadohoda.gov.sk
Operačný program Slovensko 2021-2027	2021-2027	národná	www.partnerskadohoda.gov.sk
Agenda 2030	do 2030	nadnárodná	www.mirri.gov.sk

Zdroj: vlastné spracovanie

Okrem rôznych koncepčných dokumentov bolo pri spracovaní dokumentu použité aj veľké množstvo dát rôzneho charakteru. Ich prehľad zobrazuje nasledujúca tabuľka.

Tabuľka 2: Zoznam použitých kvalitatívnych a kvantitatívnych dát

Zoznam použitých kvalitatívnych a kvantitatívnych dát		
Oblasť dát/téma	Zdroj údajov	Webová stránka
Obyvateľstvo	Obec Šarišské Jastrabie Štatistický úrad SR Databáza regionálnej štatistiky Ústredie práce sociálnych vecí a rodiny Sčítanie obyvateľov, domov a bytov 2021	www.sariskejastrabie.sk www.statistics.sk datacube.statistics.sk www.upsvar.sk www.scitanie.sk
Bývanie	Obec Šarišské Jastrabie Sčítanie obyvateľov, domov a bytov 2021	www.sariskejastrabie.sk www.scitanie.sk
Hospodárstvo	Obec Šarišské Jastrabie Štatistický úrad SR Databáza regionálnej štatistiky Obchodný register Živnostenský register	www.sariskejastrabie.sk www.statistics.sk datacube.statistics.sk www.orsr.sk www.zrsr.sk
Školstvo a vzdelávanie	Obec Šarišské Jastrabie Centrum vedecko-technických informácií	www.sariskejastrabie.sk www.cvtisr.sk
Zdravotníctvo	Obec Šarišské Jastrabie	www.sariskejastrabie.sk
Sociálna sféra	Obec Šarišské Jastrabie Ústredie práce sociálnych vecí a rodiny	www.obec-sariskejastrabie.sk www.upsvar.sk

Zdroj: vlastné spracovanie

A.I Analýza vnútorného prostredia

Stručná história obce

Obec Šarišské Jastrabie leží na západných svahoch Čergovského pohoria, v doline potoka Vesné. Prvá správa o obci je z roku 1479, obec ako sídlisko jestvovala už skôr a to v roku 1435. V dokumentoch z 15. a 16. storočia sa uvádza pod názvom Jeztreb. Od 16. storočia Jastrabie vlastnili Dessewfyovci a v 19. storočí Szirmayovci. Pôvodné obyvateľstvo sa zaoberalo poľnohospodárstvom, chovom dobytky a lesnými prácami. Symbolom obce je erb, na ktorom je zobrazený jastrab letiaci nad oráčinou. Dlhodobým vývinom v obci prevládlo vidiecke osídlenie po obidvoch stranách potoka Vesne, po obidvoch stranách potoka Bane. Obec sa rozprestiera v nadmorskej výške 572 m. n. m. Ďalší rozvoj územia je limitovaný v rámci existujúceho stavu.

Väzby

Hlavné väzby určuje blízkosť okresného mesta Stará Ľubovňa /25 km/ a krajského mesta Prešov /40 km/. Pomerne blízko cca 15 km je hraničný prechod do Poľska. Významnú väzbu tvorí cesta I. triedy /mimo obec/ Prešov – Stará Ľubovňa. Tieto väzby vytvárajú základné predpoklady a podmienky v ďalšom rozvoji obce.

Väzby

Hlavné väzby určuje blízkosť okresného mesta Stará Ľubovňa /25 km/ a krajského mesta Prešov /40 km/. Pomerne blízko cca 15 km je hraničný prechod do Poľska. Významnú väzbu tvorí cesta I. triedy /mimo obec/ Prešov – Stará Ľubovňa. Tieto väzby vytvárajú základné predpoklady a podmienky v ďalšom rozvoji obce.

Oblasti

Kataster obce zahrňuje prevažne poľnohospodársku pôdu, TTP a lesy. Pôdny fond tvoria pôdy kotlín – pararendziny až rendziny, hnedé lesné pôdy nasýtené, nenasýtené, oglejené a zvyškovo karbonátové na zvetralinách hornín bradlového obalu. Charakteristiku územia vytvárajú potoky Vesné a Bané. Pre rozvojové zámery obce je dostatok voľných plôch.

Infraštruktúra

Obec je napojená na všetky základné siete /vodovod, plyn, elektrina/. V obci je vybudovaný obecný vodovod od roku 1983. Na systém zásobovania pitnou vodou je napojená väčšina nehnuteľnosti v obci, vrátane občianskej vybavenosti a iných odberateľov. Obec je zásobovaná elektrickou energiou z VN vedenia napájaného z ES 110/22 kV. Územie obce je zásobované zemným plynom z VTL plynovodu. Nemá kanalizáciu. V obci je autobusová doprava, veľká časť obyvateľstva si zabezpečuje dopravu vlastnými osobnými automobilmi.

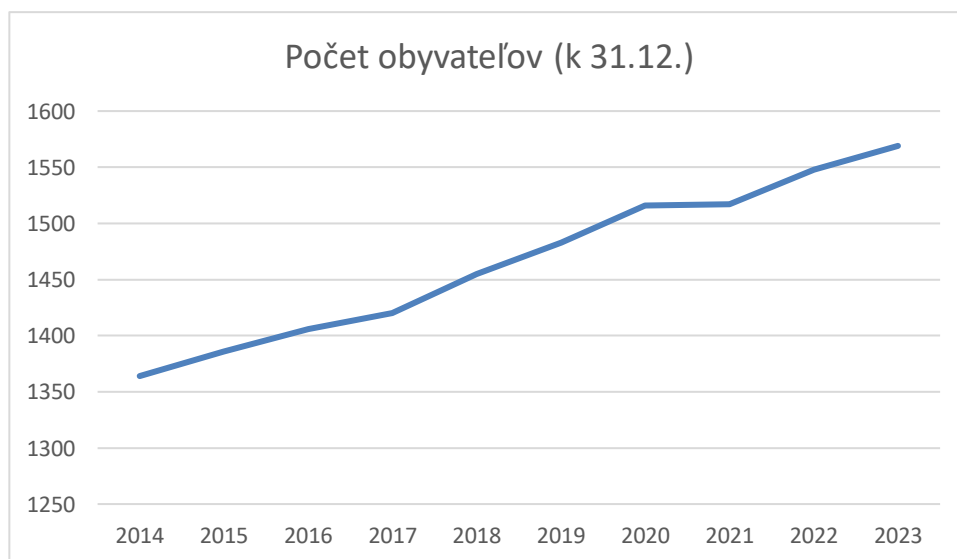
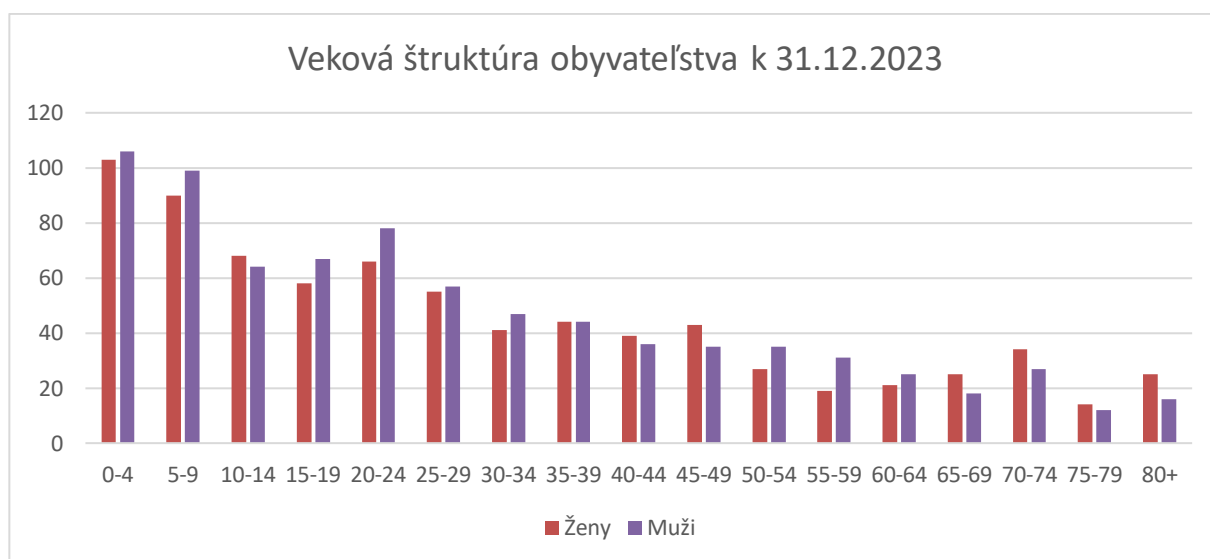
Dokumentácia

Obec aktuálne spracúva územno-plánovaciú dokumentáciu s víziou spracovania a schválenia v roku 2026. K dispozícii sú mapy základná katastrálna mapa, údaje o objektoch a inžinierskych sieťach. Obec aktualizuje projektovú dokumentáciu pre výstavbu kanalizácie.

Ľudské zdroje

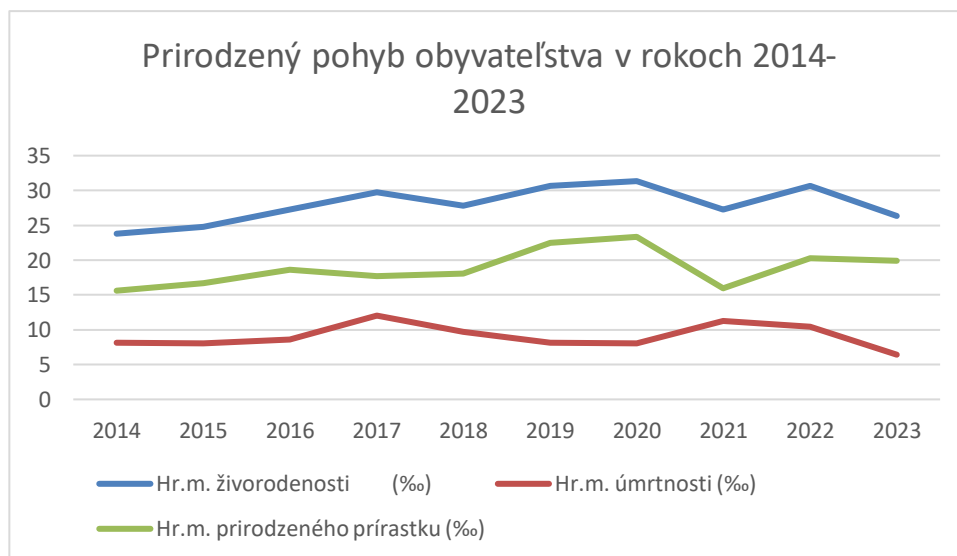
Demografia

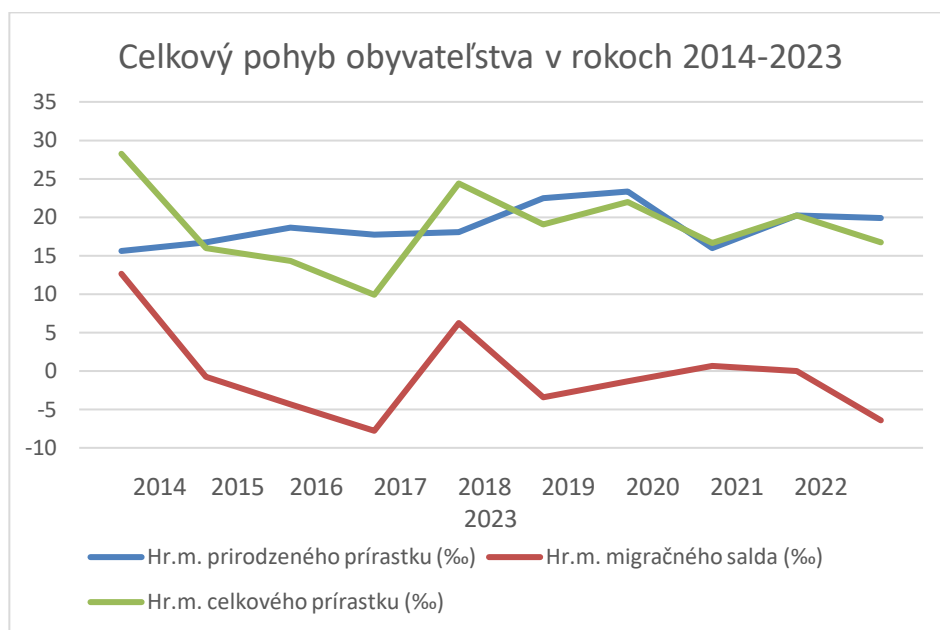
Celkový počet trvalo žijúcich obyvateľov v súčasnosti je 1516. Prírastok za posledných 7 rokov je 151. Prognózou do ďalších rokov je stabilizácia s miernym rastom vzhľadom k nárastu demografickej krivky obyvateľov MRK. Obyvateľstvo je prevažne slovenskej národnosti /58,03%, rómskej národnosti /41,90%, ukrajinskej národnosti /0,07%. Väčšina obyvateľov je gréckokatolíckeho vierovyznania / 91,84%, rímskokatolíckeho vyznania /7,12%, pravoslávne /0,69%, bez vyznania /0,35%. Vzťahy národnostných skupín sú dobré. V rámci rozvojového plánu je venovaná sústredená pozornosť rómskej problematike, ktorá je v súčasnosti riešená formou Národného projektu KC 3 pracovníčky, a Národného projektu TSP 4 pracovníčky.



	2014	2015	2016	2017	2018	2019	2020	2021	2022	2023
Počet obyvateľov (k 31.12.)	1364	1386	1406	1420	1455	1483	1516	1517	1548	1569
Živonarodení	32	34	38	42	40	45	47	41	47	41
Zomrelí	11	11	12	17	14	12	12	17	16	10
Prist'ahovaní	27	5	3	6	21	3	8	13	12	17
Vyst'ahovaní	10	6	9	17	12	8	10	12	12	27
Migračné saldo	17	-1	-6	-11	9	-5	-2	1	0	-10
Hr.m. živorodenosti (‰)	23,79	24,73	27,22	29,72	27,83	30,63	31,34	27,25	30,67	26,31
Hr.m. úmrtnosti (‰)	8,18	8	8,6	12,03	9,74	8,17	8	11,3	10,44	6,42
Hr.m. prirodzeného prírastku (‰)	15,61	16,73	18,62	17,69	18,09	22,46	23,34	15,95	20,23	19,89
Hr.m. migračného salda (‰)	12,64	-0,73	-4,3	-7,78	6,26	-3,4	-1,33	0,66	0	-6,42
Hr.m. celkového prírastku (‰)	28,25	16	14,33	9,91	24,35	19,06	22,01	16,62	20,23	16,74

Tab. Počet obyvateľov k 31.12 prísl. roku



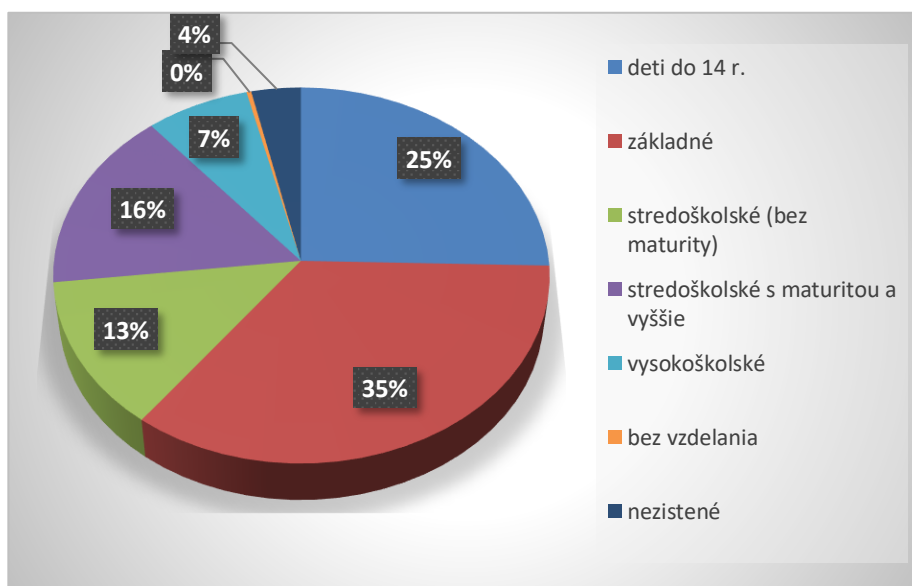


Bývanie

Väčšina obyvateľov býva v rodinných domoch. Celkový počet domov je 281. Z toho je 29 neobývaných. V súčasnosti je záujem o výstavbu rodinných domov. Oblasť bytovej problematiky je v centre pozornosti stratégie obce. Stav domov je na dobrej úrovni. V obci je dostatok stavebných pozemkov, ktoré sú vo vlastníctve jednotlivých občanov a veľmi intenzívne prebieha aj rekonštrukcia starších domov. Snaha je zvýšiť kvalitu bývania v rodinných domoch.

Vzdelanie

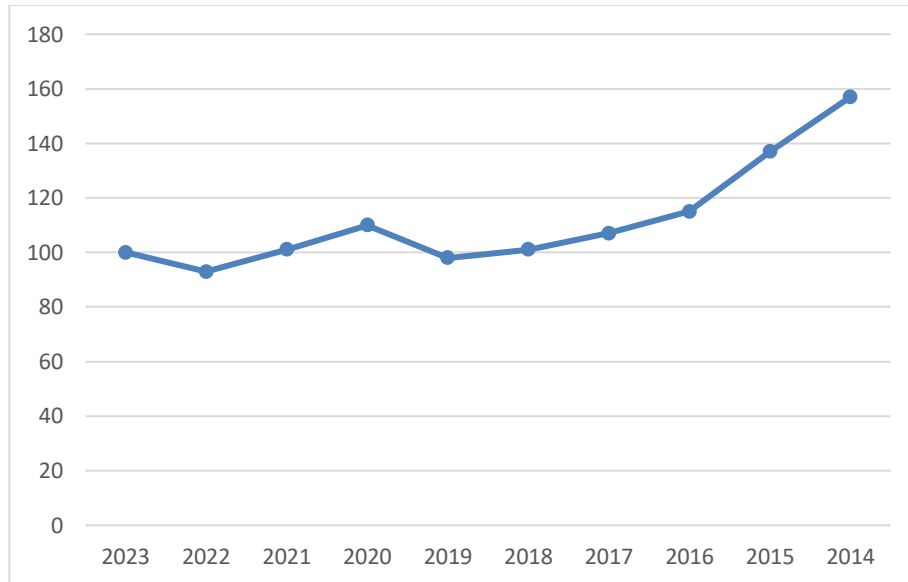
Kvalifikačná štruktúra v obci: stredná škola bez maturity 13%, stredná škola s maturitou 16% vysoká škola s rôznym zameraním 7%, základné vzdelanie 35%, nezistené 4% a bez vzdelania 0%. Vzdelanie obyvateľstva je v priemere porovnateľné s inými obcami, kde väčšiu časť obyvateľov tvorí MRK. Vzdelanostná štruktúra obyvateľov vyhovuje súčasným potrebám. V súčasnosti obec nemá výrazne aktívne skupiny obyvateľov pre rozvoj obce. Vzdelanostná štruktúra sa vyvíja u majoritnej populácie priaznivým spôsobom. Veľmi nepriaznivo sa vyvíja vzdelanostná štruktúra občanov rómskej komunity, kde prevažná väčšina z nich končí školskú dochádzku v šiestej alebo siedmej triede základnej školy.



Graf vzdelanie obyvateľstva obce Šarišské Jastrabie

Zamestnanie

Nezamestnanosť obce je v súčasnosti na úrovni 8,92%. A je o niečo nižšia oproti roku 2017. Väčšina obyvateľov pracuje v priemysle, aj napriek poľnohospodárskej tradícii v obci. Relatívne priaznivá je situácia vo vekovej štruktúre obyvateľstva 50,8% produktívny vek a 29,67% predproduktívny vek. Existuje tu síce voľná pracovná sila, ale neexistuje v blízkosti dopyt. Kvalifikovaná sila je priemerná.



Graf Vývoj počtu nezamestnaných

Kvalita životného prostredia

Ochrana prírody a krajiny

Z aspektu územnej ochrany prírody leží väčšina katastra obce Šarišské Jastrabie v území s I. stupňom ochrany prírody a krajiny (ktorým je podľa zákona č. 543/2002 Z. z. o ochrane prírody a krajiny územie celej Slovenskej republiky). Z národných parkov sa najbližšie k obci nachádzajú Pieninský národný park a Tatranský národný park. V týchto národných parkoch sú vyčlenené zóny s 3. až 5. stupňom územnej ochrany.

Hoci sa priamo v katastri obce Šarišské Jastrabie nenachádzajú žiadne veľkoplošné chránené územia, nachádza sa tu viacero maloplošných chránených území. Čergovský Minčol predstavuje národnú prírodnú rezerváciu (NPR) s 5. stupňom ochrany, ktorá bola vyhlásená v roku 1986 za účelom ochrany typickej horskej karpatskej kveteny so zastúpením východokarpatských prvkov a lesných spoločenstiev najvyšších polôh Čergova. Okrem Čergovského Minčola sa v katastri Šarišské Jastrabie nachádza aj Prírodná rezervácia (PR) Slatina pri Šarišskom Jastrabí so 4. stupňom ochrany, vyhlásená v roku 1982 z dôvodu ochrany zachovaných slatinných spoločenstiev so zriedkavými druhmi rastlín. V katastri obce sa nachádzajú aj tri Prírodné pamiatky (PP), ktoré boli všetky spoločne vyhlásené v roku 1989 a v ktorých platí 4. stupeň ochrany prírody – PP Kyjovské bradielko, PP Lysá hora a PP Rebrá. Oblasť Čergova je taktiež chránenou oblasťou pre odber pitnej vody z povodia vodárenského toku Topľa.

Z hľadiska medzinárodných chránených území, patriacich do siete NATURA 2000, zasahuje do katastra obce Šarišské Jastrabie jedno Chránené vtáčie územie (CHVÚ) a jedno Územie európskeho významu (ÚEV): územie európskeho významu Čergovský Minčol a Chránené vtáčie územie Čergov. ÚEV Minčol bolo vyhlásené v roku 2004, rozdelené je do 4 zón (A až D). Platí na ňom 2. až 5. stupeň ochrany prírody. CHVÚ bolo vyhlásené v roku 2011 za účelom zabezpečenia priaznivého stavu biotopov druhov vtákov európskeho významu a biotopov vybraných sťahovavých druhov vtákov (napr. bociana čierneho, ďatľa

čierneho, orla krikľavého, orla skalného a i.).

Podľa Informačného systému environmentálnych záťaží, vedeného Ministerstvom životného prostredia SR, nie sú na území obce Šarišské Jastrabie evidované žiadne environmentálne záťaže.

Ochrana pred povodňami

Z hľadiska manažmentu povodí sa v intraviláne obce žiadne problémové lokality s potenciálom záplav nenachádzajú, v obci sa záplavy (či už z dôvodu výdatnejších, dlhotrvajúcich zrážok alebo z dôvodu privalových dažďov) prakticky nevyskytujú. S ohľadom na zmenu klímy a čoraz častejšie extrémne prejavy počasia je však namieste realizovať v obci rôzne protipovodňové a vodozadržné opatrenia, spolu s celým komplexom ďalších adaptačných opatrení v dôsledku zmeny klímy.

Odpadové hospodárstvo

Systém zberu komunálnych odpadov je v obci nastavený podľa reálnych potrieb obyvateľov a zabezpečuje sa v súlade s ustanoveniami zákona NR SR č. 79/2015 Z. z. o odpadoch v znení neskorších predpisov. Úroveň vytriedenia komunálneho odpadu je pomerne dobrá, za rok 2023 dosiahla 51,43 %. Obec teda v tomto ukazovateli takmer plní ciele v oblasti nakladania s odpadmi, stanovené pre Slovenskú republiku (dosiahnuť mieru recyklácie na úrovni 60 %).

Na zber zmesového komunálneho odpadu sa používajú KUKA nádoby alebo veľkoobjemové kontajnery (VOK). V obci je zavedený kalendárový systém zberu zmesového odpadu – všetky nádoby na zmesový odpad sa vyvážajú v pravidelných intervaloch. Na triedený zber papiera, plastov, kovov, skla a kompozitných obalov sa používajú plastové vrecia alebo kontajnery. V záujme kvalitnejšieho a efektívnejšieho nakladania s odpadmi v obci by bolo vhodné vybudovať aj zberný dvor.

Technická infraštruktúra

Doprava

Obec má dopravné napojenie /2 km vzdialenú/ cestu I. triedy Prešov-Stará Ľubovňa. V roku 2014 prebehla rozsiahla rekonštrukcia cestných komunikácií v obci a rekonštrukcia mosta. V roku 2023 bola dostavaná základná technická infraštruktúra (cesta a chodník) k osade. Z hľadiska programu obec chce tiež postupne budovať ďalšie chodníky a cesty v obci a tiež cyklotrasy, ktoré by podporili zameranie na turistiku a agroturistiku. Voda

Vodovodná sieť s pitnou vodou s 94 % podielom napojenia je v dobrom stave. Zbytok využíva vlastné studne. Obcou pretekajú potoky Vesné a Bané, ktoré nemajú výrazný stav znečistenia.

Siete

Elektrické rozvody s trafostanicami sú vedené vzdušne. V súčasnosti prebehla rekonštrukcia NN siete vzdušného vedenia a verejného osvetlenia obce. V obci neexistuje kanalizačná sieť. Táto problematika s väzbou na čističku odpadových vôd je v hlavnej pozornosti pre program rozvoja aj s väzbou na oblasť životného prostredia a zámery v oblasti agroturistiky. Rozvod plynu v obci je realizovaný s takmer 86% napojením.

Ostatné

Pre obec je príslušný MTO Stará Ľubovňa. MTO je vybavený digitálnou automatickou telefónnou ústredňou, ktorá je umiestnená v objekte miestnej pošty. Miestna telefónna sieť – MTS pokrýva celé územie obce. Je prevedená kombinovane, prevažne úložným káblom ale aj káblami zavesenými na drevených stĺpoch. Súčasný stav MTS vyhovuje, vyžaduje však rozšírenie. Je treba zabezpečiť možnosť bezpečného a rýchleho prepojenia pre občanov a inštitúcie pôsobiace v obci. Káblová televízia v obci nie je. Miestny rozhlas je v zlom technickom stave, vyžaduje si opravu. Internet je zabezpečovaný individuálne.

Tabuľka 17: Vybavenie technickou infraštruktúrou

Technická infraštruktúra	
vodovod	áno
kanalizácia	nie
ČOV	nie
plyn	áno
elektrina, verejné osvetlenie	áno
obecný rozhlas	áno
mobilný operátor	áno
internet	áno

Zdroj: Obecný úrad

Zdravotnícka a sociálna infraštruktúra, služby

Obyvatelia obce musia za primárnu zdravotnú starostlivosť dochádzať. Ambulancie primárnej zdravotnej starostlivosti pre obyvateľov obce Šarišské Jastrabie, v rámci ktorých sa zriaďujú zdravotné obvody (ambulancia všeobecného lekára pre dospelých, všeobecného lekára pre deti a dorast, ambulancia zubného lekára a gynekologická ambulancia), sa totižto nachádzajú v Ľubotíne.

V obci je zriadený Dobrovoľný hasičský zbor obce (DHZ-O) a funguje tu aj občianske združenie dobrovoľných hasičov (DHZ). Na svoju činnosť majú k dispozícii zrekonštruovanú hasičskú zbrojnicu. Spomedzi základných služieb sú v obci k dispozícii 3 predajne rozličného tovaru. Nachádza sa tu pošta. V obci nie je bankomat. Najbližšie pobočky banky a zdravotnej poisťovne sa nachádzajú v Lipanoch, Sabinove alebo Starej Ľubovni.

Tabuľka 18: Základné parametre zdravotníckej a sociálnej infraštruktúry (2024)

Všeobecný lekár pre dospelých	nie	Zariadenie sociálnych služieb	nie
Všeobecný lekár pre deti a dorast	nie	Pošta	áno
Stomatologická ambulancia	nie	Predajňa zmiešaného tovaru	áno
Gynekologická ambulancia	nie	Bankomat	nie
Lekáreň	nie	Stanica Hasičského a záchr. zboru	nie
Záchranná zdravotná služba	nie	Dobrovoľný hasičský zbor obce	áno

Zdroj: Obecný úrad

Z hľadiska poskytovania sociálnych služieb (na základe zákona o sociálnych službách) zabezpečuje obec Šarišské Jastrabie svojim obyvateľom nasledovné sociálne služby a sociálnu pomoc:

- **posudková činnosť na účely odkázanosti na sociálnu službu:** povinná činnosť, ktorú obec v prípade potreby zabezpečuje na základe zákona o sociálnych službách;
- **základné sociálne poradenstvo:** v prípade potreby poskytovanie potrebných informácií jednotlivcom.

V obci nepôsobia žiadni iní verejní ani neverejní poskytovatelia sociálnych služieb.

Školstvo, kultúrno-spoločenský život a šport

V obci sa nachádza Základná škola s materskou školou, ktorej zriaďovateľom je obec. Ide o samostatný právny subjekt. Túto školu navštevujú len žiaci 1-9. ročník. Materská škola má kapacitu 65detí v šk. roku 2023/2024 ju navštevuje 65 detí, základnú školu 1.-9. ročník navštevuje 270 žiakov. Najbližšie stredné školy, ktoré môžu študenti z obce navštevovať, sa nachádzajú v Lipanoch, Sabinove a Starej Ľubovni.

Kultúrny život v obci je primeraný veľkosti obce – počas roka sa tu koná niekoľko kultúrno-spoločenských podujatí. Z hľadiska infraštruktúry kultúrnych zariadení má obec vybudovaný kultúrny dom, ktorý aktuálne prebieha rekonštrukciou. V obci je zriadená aj obecná knižnica. Z hľadiska pôsobenia rôznych kultúrno-spoločenských telies možno konštatovať, že v obci žiadny ochotnícky folklórny, divadelný alebo obdobný súbor nepôsobí.

Pre potreby športového vyžitia obyvateľov má obec v vybudované multifunkčné ihrisko a športovú halu – využívanú aj ako telocvičňa. Pri budove základnej školy s materskou školou sa nachádza aj menšie detské ihrisko a workoutové ihrisko

Tabuľka 19: Infraštruktúra kultúry a športu

Kultúrny dom	áno	Telocvičňa	áno
Kino	nie	Športové ihrisko prírodné	áno
Obecná knižnica	áno	Športové ihrisko umelé	áno
Ochotnícky divadelný súbor	nie	Detské ihrisko	áno
Folklórny súbor	nie	Športový klub	áno

Zdroj: Obecný úrad

Podobne ako je tomu v iných vidieckych obciach, aj v Šarišskom Jastrabí má významné postavenie v živote obce cirkev, ktorá mala odjakživa významný vplyv na náboženské, kultúrne a spoločenské dianie. Obec má jeden objekt zapísaný v zozname kultúrnych pamiatok. Je to Gréckokatolícky klasicistický kostol Nanebovzatia Panny Márie, ktorý tvorí dominantu obce. V obci je Gréckokatolícka farnosť.

Administratívno-správne služby

Na kvalitu života obyvateľov obce vplýva aj dostupnosť administratívno-správnych služieb subjektov verejnej správy. Možno konštatovať, že čím viac služieb je v obci dostupných, tým väčší je komfort obyvateľstva. Dostupnosť (blízkosť; nízka náročnosť na dochádzku za danými službami, či už z hľadiska vzdialenosti alebo času) administratívno-správnych služieb patrí medzi dôležité faktory ovplyvňujúce migračný pohyb obyvateľstva v obci.

Tabuľka 20: Spádovosť obce k vybraným poskytovateľom administratívno-správnych služieb

Inštitúcia	Miesto poskytovania služieb
Matričný úrad	Ľubotín
Pracovisko Finančnej správy	Stará Ľubovňa
Pracovisko Obvodného oddelenia policajného zboru	Ľubotín
Okresný súd	Stará Ľubovňa
Okresný úrad	Stará Ľubovňa
Pobočka Úradu práce, sociálnych vecí a rodiny	Stará Ľubovňa

Zdroj: vlastné spracovanie

Bezpečnosť v obci

V intraviláne obce nie je zavedený monitorovací kamerový systém. Z hľadiska prevencie kriminality, prípadného protispoločenského správania a v záujme spoľahlivejšieho zisťovania príp. porušení zákona by bolo vhodné zabezpečiť kamerový systém v obci.

Hospodárske pomery

Polohová atraktivita územia

V Slovenskej republike sa v plnej miere uplatňuje západo-východný gradient rozvoja, ktorý je odzrkadlením západo-východného gradientu rozvoja v Európe (v súvislosti s ekonomickou výkonnosťou krajín sa v Európe spomína taktiež severo-južný gradient rozvoja). Na Slovensku sa daná skutočnosť prejavuje tým spôsobom, že najvyspelejšie regióny sa nachádzajú v jeho západnej najzaostalejšie v jeho východnej časti, pričom úroveň rozvoja smerom od západu na východ postupne klesá³ (najmä čo sa týka ukazovateľov ako tvorba HDP, miera nezamestnanosti, ekonomická aktivita obyvateľstva, príjmy obyvateľstva, tvorba nových pracovných miest, ale aj infraštruktúrne vybavenie regiónov, kvalita domového a bytového fondu a pod). Makropolohová atraktivita obce Šarišské Jastrabie, ležiacej na východnom Slovensku, je teda z aspektu jej potenciálu pre pritiažnutie investícií do priemyselnej výroby veľmi nízka, keďže ekonomicky najrozvinutejšie regióny krajiny sa nachádzajú najmä na západe (s výnimkou funkčných mestských regiónov Košíc a Prešova).

Mezopoloha obce vo vzťahu k regionálnym ekonomickým centrami a vo vzťahu k dopravnej infraštruktúre nadregionálneho významu je taktiež nevýhodná. Výraznejšie ekonomické centrá najbližšie ku obci predstavujú mestá Prešov a Poprad, tieto sú však od obce značne vzdialené najmä mesto Poprad už netvorí rádius dennej dochádzky do zamestnania zo Šarišského Jastrabia. Bližšie k obci sa nachádza mesto Stará Ľubovňa, to má však len cca 16 000 obyvateľov, pričom predstavuje ekonomické centrum nižšieho rádu. Ešte menšie centrá predstavujú najbližšie mestá Lipany a Sabinov. Nevýhodná je aj mezopoloha obce k dopravnej infraštruktúre, keďže všetky hlavné komunikačné línie nadregionálneho a vyššieho významu (rýchlostné cesty, diaľnice, rýchlostné železničné trasy) idú mimo územia Šarišského Jastrabia, okresu Stará Ľubovňa i susedného okresu Sabinov.

Aj vzhľadom k vyššie uvedenému by asi nebolo namieste domnievať sa, že priamo obec Šarišské Jastrabie má nejaký potenciál pre prilákanie akejkoľvek výroby s vyšším počtom zamestnancov. Skúsenosti z regionálneho vývoja na Slovensku ukazujú, že aj v okresnom meste Stará Ľubovňa a v jeho bezprostrednom okolí len veľmi zriedka vznikajú nové priemyselné prevádzky, ktoré zamestnávajú niekoľko desiatok zamestnancov a ktoré by potenciálne mohli (hoci sprostredkovane) napomôcť riešeniu zamestnanosti v regióne (a teda aj v obci).

Polnohospodárstvo a priemysel

V súčasnosti poľnohospodársku pôdu obhospodaruje SPOLAGRO s. r. o. Svoju činnosť zameriava predovšetkým na chov hovädzieho dobytku. Dominantné postavenie má výroba mlieka a hovädzieho

mäsa. Uvedené výrobky majú veľmi dobrú kvalitu vzhľadom na to, že prevažná časť krmovín sa dorába v ekologicky čistom prostredí a táto organizácia má spracovaný program na oblasť agroenvironmentálnu a ochranu biotopov. Objekt prešiel rekonštrukciou. Súčasťou rekonštrukcie boli aj výstavba mliečnice s dojarňou, v ktorej je umiestnená nová technológia na výrobu mlieka a zároveň došlo k modernizácii technológie na výrobu krmív, kŕmenia dobytky a manipulácii s maštaľným hnojom.

Cestovný ruch

Cestovný ruch predstavuje interdisciplinárne odvetvie hospodárstva, na realizácii ktorého sa podieľa mnoho ďalších oblastí, ako sú napr. poľnohospodárstvo (v ostatnom období najmä ekologické poľnohospodárstvo a agroturistika), priemysel, stavebníctvo, služby a pod. Šarišské Jastrabie leží relatívne vzdialený od najatraktívnejšieho turistického regiónu v rámci Slovenska – Tatier a susedných Pienin (keďže ťažko očakávať, že turista, ktorý by chcel navštíviť TANAP a PIENAP, by sa ubytoval práve v obci).

Obec teda z hľadiska pritiaženia turistov nemá veľmi výhodnú polohu, keďže najvýznamnejšie oblasti cestovného ruchu na Slovensku – Tatranský národný park a významne navštevovaná jedinečná turistická atrakcia európskeho významu – splav na pltiach na rieke Dunajec ako aj samotný Pieninský národný park sú od obce vzdialené cca 60-70 km. Aj ďalšie významné kultúrohistorické pamiatky (napr. pamiatky UNESCO - Spišský hrad a Bardejov, mestá Levoča a Kežmarok a pod.) sú od obce značne vzdialené. Najbližšie ku šarišskému Jastrabiu (25 km) sa nachádza Ľubovniansky hrad so skanzenom.

Medzi lokalizačné predpoklady CR patria aj kultúrno-spoločenské a športové podujatia, ktoré taktiež prispievajú k atraktivite okolitého regiónu a významne zvyšujú jeho návštevnosť. Počas roka sa ich v blízkom okolí veľké množstvo nekoná. Medzi najvýznamnejšie možno zaradiť Hradné dni na hrade Ľubovňa, Nestville Open Day a Nestville RockFest v Hniezdom, jarmok v Bardejove, ale aj univerzálnu noc múzeí a galérií. Lokalizačné predpoklady cestovného ruchu (prírodné aj umelo vytvorené) teda nie sú v okolitom regióne najlepšie.

Okrem lokalizačných predpokladov hrajú veľmi dôležitú úlohu v rámci rozvoja regiónu aj realizačné predpoklady cestovného ruchu, medzi ktoré patrí doprava a materiálno-technická základňa (stravovacie, ubytovacie a športovo-technické zariadenia, zariadenia služieb a obchodu a špeciálne zariadenia).

Dopravná infraštruktúra je v regióne na pomerne dobrej úrovni. V posledných rokoch prebehla rekonštrukcia mnohých ciest, mostov a chodníkov, čo zabezpečilo zvýšenú kvalitu cestných komunikácií v regióne. Dopravné spojenie s okolitými regiónmi je zabezpečené autobusovou a železničnou dopravou. Zo športovo-technických zariadení sa v neďalekej Drienici nachádza lyžiarske stredisko s vybudovanými ubytovacími a stravovacími kapacitami. Ubytovacie kapacity sú v blízkom regióne reprezentované najmä miestnymi penziónmi a rekreačnými chatami s menším počtom postelí. Lokalizačné predpoklady rozvoja CR priamo v katastri obce Šarišské Jastrabie sú, napriek jeho polohe mimo najvýznamnejších turistických regiónov Slovenska, relatívne dobré, keďže sa tu nachádza (resp. do katastra obce zasahuje) viacero chránených území s vysokým stupňom ochrany (NPR Čergovský Minčol, PR Slatina pri Šarišskom Jastrabí, PP Kyjovské bradielko, PP Lysá hora, PP Rebrá, CHVÚ Čergov, ÚEV Čergovský Minčol) a vybudované sú tu aj značené turistické chodníky (najmä na Minčol). Okolitý reliéf poskytuje priaznivé podmienky pre výstavbu lyžiarskeho areálu a, navyše, má aj vysokú krajinársko-estetickú hodnotu. V prírode v katastri obce a v jej bezprostrednom okolí majú turisti možnosť poľovania, hubárčenia, rybárčenia a turistiky.

Obyvatelia a návštevníci obce majú možnosť realizácie športových aktivít na miestnom futbalovom ihrisku na multifunkčnom ihrisku alebo vo vybudovanej športovej hale. Z kultúrnych predpokladov sa v katastri obce Šarišské Jastrabie nachádza aj jedna Národná kultúrna pamiatka – Kaplnka Nanebovstúpenia Pána, postavená v roku 1905. Je to malá ľudová stavba s dekoratívne riešeným štítovým priečelím s dvoma pilastrami, segmentovým portálom a trojhranným štítom, v ktorom je okrúhle okienko a pestré kvety.

Z hľadiska rozvoja turizmu je teda v obci viacero priaznivých lokalizačných predpokladov, pričom vybudovaných je tu aj niekoľko rekreačných a športovo-technických zariadení. Hoci teda Šarišské Jastrabie nemá výhodnú polohu z hľadiska rozvoja masového cestovného ruchu (keďže sa nachádza pomerne ďaleko od najnavštevovanejších lokalít CR na Slovensku), jeho silnou stránkou je jeho

prírodné prostredie a čiastočne vybudované rekreačné a športovo-technické zariadenia. S ohľadom na vyššie uvedené možno konštatovať, že cestovný ruch môže (za predpokladu investovania do turistickej infraštruktúry a výstavby zariadení CR) v budúcnosti zohrávať v rozvoji obce šarišské Jastrabie významnú úlohu.

Finančné hospodárenie

Finančné hospodárenie obce sa realizuje prostredníctvom rozpočtu obce, zostavovaného podľa dikcie § 9 zákona č. 369/1990 Zb. o obecnom zriadení na obdobie jedného kalendárneho roka. Pravidlá rozpočtového hospodárenia obce upravuje zákon č. 583/2004 Z. z. o rozpočtových pravidlách územnej samosprávy a o zmene a doplnení niektorých zákonov. V § 5 uvedeného zákona sú príjmy obce definované nasledovne:

- a) výnosy miestnych daní a poplatkov podľa osobitného predpisu
- b) nedaňové príjmy z vlastníctva a z prevodu vlastníctva majetku obce a z činnosti obce a jej rozpočtových organizácií podľa tohto alebo osobitného zákona,
- c) úroky a iné príjmy z finančných prostriedkov obce,
- d) sankcie za porušenie finančnej disciplíny uložené obcou,
- e) dary a výnosy dobrovoľných zbierok v prospech obce,
- f) podiely na daniach v správe štátu podľa osobitného predpisu,
- g) dotácie zo štátneho rozpočtu na úhradu nákladov preneseného výkonu štátnej správy v súlade so zákonom o štátnom rozpočte na príslušný rozpočtový rok a dotácie zo štátnych fondov,
- h) ďalšie dotácie zo štátneho rozpočtu v súlade so zákonom o štátnom rozpočte na príslušný rozpočtový rok,
- i) účelové dotácie z rozpočtu VÚC alebo z rozpočtu inej obce na realizáciu zmlúv podľa osobitných predpisov,
- j) prostriedky z EÚ a iné prostriedky zo zahraničia poskytnuté na tento účel,
- k) iné príjmy ustanovené osobitnými predpismi.

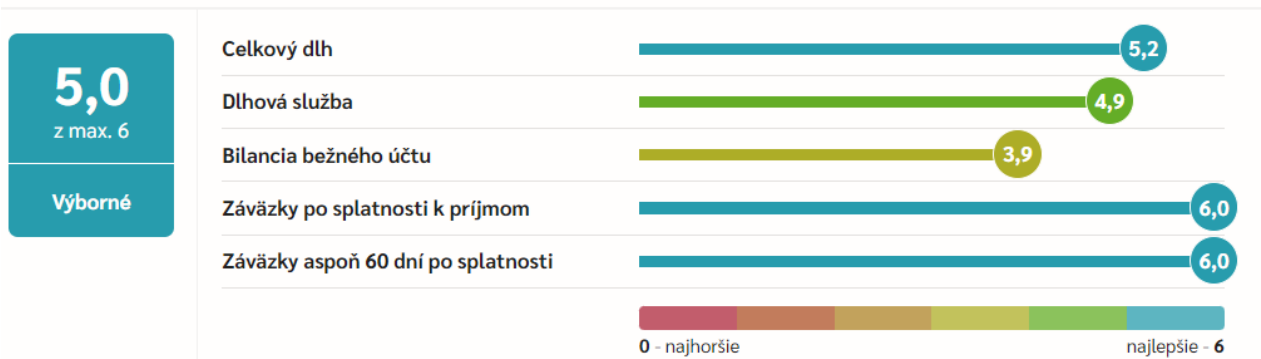
Obec môže na plnenie svojich úloh použiť aj prostriedky mimorozpočtových peňažných fondov, prostriedky získané z rozdielu medzi výnosmi a nákladmi z podnikateľskej činnosti po zdanení, návratné zdroje financovania a združené prostriedky.

V súlade s § 9 zákona č. 583/2004 Z. z. o rozpočtových pravidlách územnej samosprávy zostavuje viacročný rozpočet. Tento viacročný rozpočet predstavuje ekonomický nástroj finančnej politiky obce, v ktorom sú v rámci jej pôsobnosti vyjadrené zámery rozvoja územia a potrieb obyvateľov vrátane programov obce najmenej na tri rozpočtové roky.

Ako ukazuje nasledujúci obrázok, obec Šarišské Jastrabie má vynikajúce dobré zdravie. Ide o hodnotenie spoločnosti INEKO, ktorá na základe rôznych kritérií vypočítava finančné zdravie jednotlivých slovenských samospráv. Obec Šarišské Jastrabie získala 5,0 bodu zo 6 možných. Finančné zdravie samosprávy je za obdobie kalendárneho roku 2022 (novšie dáta zatiaľ k dispozícii nie sú).

Obrázok 2: Finančné zdravie obce Šarišské Jastrabie

Finančné zdravie



Zdroj: www.hospodarenieobci.sk

A.II Analýza vonkajšieho prostredia

Vonkajšie prostredie v kontexte tohto Programu hospodárskeho a sociálneho rozvoja predstavuje pre obec tie oblasti, ktoré síce ovplyvňujú jej rozvoj (v rôznej miere, či už významne alebo len okrajovo), avšak obec ich zároveň nedokáže svojou činnosťou nijako ovplyvniť. V makroregionálnej mierke je dôležitým činiteľom rozvoja obce európsky rozvojový koncept „Red octopus“, ktorý stanovuje hlavné rozvojové centrá Európy. Ide o tzv. „červenú chobotnicu“ (pomenovanie podľa tvaru tejto rozvojovej siete), ktorá spája najrozvinutejšie európske sídelné a aglomeračné centrá a centrá, ktoré majú najväčší potenciál ďalšieho rozvoja. Jedno z ramien „červenej chobotnice“ prechádza aj Slovenskom, a to jeho juhozápadnou časťou (oblasť Bratislavy). Obec šarišské Jastrabie je teda od tohto ramena značne vzdialená. Konceptia územného rozvoja Slovenska 2001 (KURS 2001) vyhodnotila jednotlivé sídelné centrá Slovenska ako terciárne centrá, t.j. centrá na základe ich terciárnej obslužnosti (úrovne vybavenosti vybranou vyššou občianskou vybavenosťou). Takýmto spôsobom bolo na národnej úrovni vytvorených päť skupín obcí (okrem Bratislavy a Košíc, ktoré stoja samostatne a nepatria do žiadnej skupiny), ktoré naznačujú úroveň obsluhy ako pre vlastné mesto, tak pre jeho zázemie (prvé tri skupiny sa pritom členia na dve podskupiny). Najbližšie centrá osídlenia pre obec Šarišské Jastrabie predstavujú mestá Stará Ľubovňa (3a. skupina centier osídlenia) a Lipany (4. skupina).

Okrem centier osídlenia KURS 2001 na Slovensku stanovila jadrové ťažiská osídlenia, ktoré sú navzájom pospájané rozvojovými osami I. stupňa. Ostatné sídelné centrá sú pospájané osami II. a III. stupňa. Tieto rozvojové a urbanizačné osi sú súčasťou vyváženej hierarchizovanej sídelnej štruktúry. Podporujú sídelné väzby medzi obcami a rovnovážny sídelný rozvoj vrátane rozvoja vidieka. Vytvárajú podmienky pre dostupnosť k infraštruktúram, zachovanie a rozvoj prírodného a kultúrneho dedičstva a zabezpečujú požiadavky, ktoré sú na sídelnú štruktúru kladené z hľadiska ekonomických, sociálnych a environmentálnych potrieb. Konceptia územného rozvoja Slovenska 2001 stanovuje tri stupne rozvojových osí, ktoré vychádzajú z nasledovných kritérií:

- rozvojová os prvého stupňa – prepája centrá osídlenia prvej skupiny a ťažiská osídlenia prvej úrovne v štáte a porovnateľné centrá mimo hraníc krajiny, zahŕňajúc najmenej jednu cestnú komunikáciu a jednu železniciu rýchlostného typu,
- rozvojová os druhého stupňa – prepája centrá osídlenia druhej skupiny a ťažiská osídlenia druhej úrovne s centrami osídlenia prvej skupiny a ťažiskami osídlenia prvej úrovne, resp. prepája centrá osídlenia druhej skupiny a ťažiská osídlenia druhej úrovne medzi sebou, zahŕňajúc najmenej jednu cestnú komunikáciu a jednu železniciu nadregionálneho významu alebo jednu rýchlostnú cestu,
- rozvojová os tretieho stupňa – prepája stredné centrá a ťažiská osídlenia tretej úrovne navzájom, ako aj ostatné vyhodnocované centrá osídlenia s ostatnými centrami osídlenia druhej skupiny.

Z pohľadu rozvoja územia Slovenska najdôležitejšia, teda rozvojová os I. stupňa, prepája Bratislavu a Košice dvomi smermi – severoslovenským dopravným koridorom (cez Žilinu, Poprad a Prešov) a juhoslovenským dopravným koridorom (cez Nitru, Zvolen, Lučenec a Rožňavu). Obec Šarišské Jastrabie teda na žiadnej časti tejto najvýznamnejšej osi neleží a z tohto dôvodu možno len ťažko očakávať priaznivý rozvojový impulz pre obec z vonkajšieho prostredia prostredníctvom súkromných investorov (ktorí by sa nemuseli usadiť priamo v obci, stačilo by v jej blízkosti – tak, aby vytvorili nové pracovné príležitosti v rámci rádia dennej dochádzky do zamestnania z obce šarišské Jastrabie).

Výrazným vonkajším rozvojovým impulzom pre oblasť okresu Stará Ľubovňa by mohla byť zvýšená podpora zo strany vlády formou investičných stimulov pre tie priame zahraničné investície, ktoré sa realizujú čo najbližšie k tomuto regiónu (keď už nie priamo v ňom). Skúsenosti však ukazujú, že od roku 2002, kedy sa začalo s poskytovaním investičnej pomoci, jednotlivé slovenské vlády touto formou podporovali smerovanie priamych zahraničných investícií primárne do najrozvinutejších regiónov Slovenska (najmä do trojuholníka Bratislava – Trnava – Nitra, do Košíc a oblasti stredného Považia po Žilinu). Do oblasti Starej Ľubovne smerovala len úplne minimálna časť investičnej pomoci vlády. Z prostredia investičnej pomoci teda len ťažko očakávať priaznivé rozvojové impulzy pre región v blízkej budúcnosti.

Ďalším rozvojovým impulzom, ktorý by mohol prísť z vonkajšieho prostredia, je (najmä finančná) pomoc vlády pre najmenej rozvinuté okresy, poskytovaná v súlade so zákonom č. 336/2015 Z. z. o podpore najmenej rozvinutých okresov (NRO). Jedným z týchto NRO je aj okres Stará Ľubovňa. Podpora v rámci NRO má smerovať najmä na tvorbu nových pracovných miest. Hoci finančný balík, dostupný pre okres v rámci tejto podpory, nie je nejaký obrovský a teda neznamená nejaké výrazné investície, v prípade jeho vhodného využitia môže čiastočne prispieť k rozvoju okresu ako takého (a v rámci neho aj k rozvoju obce Šarišské Jastrabie).

Štrukturálne fondy v programovom období 2021-2027

Jednou z možných ciest získavania finančných prostriedkov na realizáciu investičných akcií sú Európske štrukturálne a investičné fondy. Napriek tomu, že tieto európske štrukturálne a investičné fondy sú na Slovensku z aspektu regionálneho rozvoja definované ako „doplňkové“ zdroje financovania, v súčasnom modeli regionálnej politiky a nastavenia financovania samospráv sú práve tieto prostriedky z EŠIF hlavným zdrojom financií, bez ktorého by len ťažko boli samosprávy schopné financovať svoje rozvojové investičné projekty. V programovom období EÚ 2014 – 2020 čerpalo Slovensko európske štrukturálne a investičné fondy v rámci Cieľa Investovanie do rastu a zamestnanosti a v rámci Cieľa Európska územná spolupráca. V roku 2023 sa toto programové obdobie (z hľadiska financovania a ukončenia projektov) končí, pričom aktuálne sa už nachádzame v programovom období 2021-2027. Schválená je už Partnerská dohoda medzi Slovenskom a EÚ na nastávajúce programové obdobie 2021-2027 a taktiež Operačný program Slovensko (SR už teda v novom období bude mať len jeden operačný program, čo je oproti minulému obdobiu 2014-2020 významná zmena). Riadiaci orgán OP Slovensko (ktorým je MIRRI SK) a sprostredkovateľské orgány tak môžu pripravovať výzvy na podávanie projektov. Ďalším významným zdrojom financovania rozvojových projektov v najbližších rokoch je pre Slovensko Plán obnovy a odolnosti Slovenskej republiky (tzv. Plán obnovy). Čiastočne z tohto Plánu obnovy môžu čerpať aj samosprávy. Plán obnovy sa však už nezaraďuje medzi EŠIF, ide o samostatný zdroj financovania, ktorý vznikol na podnet EÚ ako reakcia na krízu, spôsobenú pandémiou COVID-19. Plán obnovy reaguje najmä na jej ekonomické dopady, v podmienkach Slovenskej republiky však aj na dlhodobé systémové nedostatky v slovenskej spoločnosti (SR je povinná uskutočňovať aj niektoré reformy).

Obrázok 3: Programy politiky súdržnosti v programovom období 2021 - 2027

▶▶ PROGRAM SLOVENSKO	12 593 734 933 EUR
▶▶ PROGRAM RYBNÉ HOSPODÁRSTVO SLOVENSKEJ REPUBLIKY	15 225 428 EUR
▶▶ PROGRAMY PRE OBLASŤ VNÚTORNÝCH ZÁLEŽITOSTÍ	103 625 941,98 EUR

PROGRAMY ÚZEMNEJ SPOLUPRÁCE:
904 756 054 EUR (nielen slovenská obálka)



▶▶ Interreg VI-A Slovensko - Česko	85 323 597 EUR
▶▶ Interreg VI-A Slovensko - Rakúsko	55 500 000 EUR
▶▶ Interreg VI-A Poľsko - Slovensko	129 839 952 EUR
▶▶ Interreg VI-A Maďarsko - Slovensko	129 000 000 EUR
▶▶ Interreg NEXT HU - SK - RO - UA	66 092 505 EUR
▶▶ Interreg Danube Region Programme 2021-2027	215 000 000 EUR
▶▶ Interreg Central Europe Programme	224 000 000 EUR

Zdroj: Tvoríme lepšie Slovensko (brožúra MIRRI SK)

Obrázok 4: Prehľad finančných zdrojov Programu Slovensko na obdobie 2021 - 2027



Zdroj: Tvoríme lepšie Slovensko (brožúra MIRRI SK)

Členstvo obce v organizáciách

Obec Šarišské Jastrabie je členom 3 združení, ktoré vznikli za rôznym účelom, majú rôzne ciele a prostredníctvom ktorých sa obec snaží uplatňovať svoje záujmy:

- „Združenie miest a obcí Slovenska“ (ZMOS) – organizácia zastupujúca záujmy samospráv na celoslovenskej úrovni;
- Miestna akčná skupina (MAS) „Horný Šariš – Minčol“ – verejno-súkromné partnerstvo rôznych organizácií (obcí, podnikov, podnikateľov, občianskych združení, neziskových organizácií pod.), vytvorené za účelom zlepšovania kvality života v území združenia (územie obcí, ktoré sú členmi tohto združenia), posilnenia ekonomického prostredia, zhodnotenia kultúrneho a prírodného dedičstva a podpory trvalo udržateľného rozvoja. V súčasnosti (koniec roka 2015) sa MAS Horný Šariš – Minčol uchádza o získanie štatútu Miestnej akčnej skupiny na základe vypracovanej stratégie CLLD;
- „Ľubovnianske regionálne združenie miest a obcí“ (LRZMO) – združenie obcí a miest okresu Stará Ľubovňa a niekoľkých obcí okresu Kežmarok, presadzujúce záujmy členských obcí a realizujúce rôzne projekty (napr. v oblasti odpadového hospodárstva, školení a pod.).

Zmena klímy

Veľmi dôležitý faktor, ktorý bude čoraz viac ovplyvňovať rozvoj obce Šarišské Jastrabie a ktorý je potrebné nutne riešiť, je zmena klímy (samozrejme, tento faktor neovplyvňuje len obec, ale pôsobí celosvetovo; v konečnom dôsledku však pôsobí aj lokálne – najčastejšie v podobe extrémnejších prejavov počasia ako sú horúčavy, povodne, suchá a pod.).

Zmena klímy ako fenomén 21. storočia sa stáva jednou z najväčších výziev environmentálnej politiky. Svetové ekonomické fórum vo svojej Správe o globálnych rizikách (2018), v ktorej pravidelne vyhodnocuje 50 najväčších globálnych rizík z hľadiska ich účinku, pravdepodobnosti a vzájomných interakcií, zaradilo extrémne prejavy počasia, krízu z nedostatku vody, prírodné katastrofy a zlyhanie zmierňovania zmeny klímy a adaptácie medzi 5 najväčších rizík súčasnosti (MŽP, 2018).

Za obdobie rokov 1881 – 2017 sa na Slovensku pozoroval:

- rast priemernej ročnej teploty vzduchu asi o 1,73 °C (z pohľadu ročných sezón k najrýchlejšiemu otepľovaniu dochádza v lete a na jar);
- priestorovo rozdielny trend ročných úhrnov atmosférických zrážok v priemere asi o 0,5 % (na juhu Slovenska bol pokles miestami aj viac ako 10 %, na severe a severovýchode ojedinele úhrn zrážok vzrástol do 3 %);
- pokles relatívnej vlhkosti vzduchu (na juhu Slovenska od roku 1900 doteraz o 5 %, na ostatnom území menej);
- pokles všetkých charakteristík snehovej pokrývky do výšky 1000 m n. m. takmer na celom území Slovenska (vo väčšej nadmorskej výške bol zaznamenaný jej nárast);
- vzrast potenciálneho výparu a pokles vlhkosti pôdy – charakteristiky výparu vody z pôdy a rastlín, vlhkosti pôdy, slnečného žiarenia potvrdzujú, že najmä juh Slovenska sa postupne vysušuje;
- zmeny v premenlivosti klímy (najmä zrážkových úhrnov) – príkladom sú v krátkom časovom intervale striedajúce sa extrémne vlhké a suché roky: extrémne suchý rok 2003 a čiastočne aj 2007, extrémne vlhké roky 2010 a 2016 a mimoriadne suchý rok 2011 a čiastočne aj 2012. Za ostatných 15 rokov došlo k významnejšiemu rastu výskytu extrémnych denných a niekoľkodenných úhrnov zrážok, čo malo za následok zvýšenie rizika lokálnych povodní v rôznych oblastiach SR. Na druhej strane v období rokov 1989 – 2017 sa oveľa častejšie ako predtým vyskytovalo lokálne alebo celoplošné sucho, ktoré bolo zapríčinené predovšetkým dlhými periódami relatívne teplého počasia s malými úhrnmi zrážok v niektorej časti vegetačného obdobia. Zvlášť výrazné bolo sucho v rokoch 1990 – 1994, 2000, 2002, 2003 a 2007, v niektorých regiónoch na západe Slovenska aj v rokoch 2015 a 2017.

Riešením, ktoré by malo v konečnom dôsledku zabrániť, alebo aspoň minimalizovať riziká a negatívne dôsledky zmeny klímy, je kombinácia zmierňovacích opatrení zameraných na znižovanie emisií skleníkových plynov (mitigácia) s opatreniami, ktoré znížia zraniteľnosť a umožnia adaptáciu človeka a ekosystémov s nižšími ekonomickými, environmentálnymi a sociálnymi nákladmi. Cieľom adaptácie je zmierniť nepriaznivé dôsledky zmeny klímy, znížiť zraniteľnosť a zvýšiť adaptívnu schopnosť prírodných a človekom vytvorených systémov voči aktuálnym, alebo očakávaným negatívnym dôsledkom zmeny klímy, a posilniť odolnosť celej spoločnosti zvyšovaním verejného povedomia v oblasti zmeny klímy a budovaním znalostnej základne pre účinnejšiu adaptáciu (MŽP, 2018).

STEEP analýza

Pri stretávaní sa s rôznymi problémami a výzvami je potrebné si uvedomiť, že ich riešenie môže byť v budúcnosti ovplyvnené rôznymi vonkajšími faktormi, ktoré obec nedokáže ovplyvniť. Úlohou STEEP analýzy (analýzy externého prostredia) je napomáhať tvorcom rozhodnutí predvídať budúci možný vývoj a na tieto zmeny sa pripraviť.

Formulár 4 (A8): STEEP analýza

Sociálne	Technologické	Ekonomické	Ekologické	Politické	Hodnoty
Starnutie obyvateľstva, emigrácia mladých ľudí do miest	Úroveň technológie poskytovateľa	Nové trhy a nové príležitosti (napr. cestovný ruch)	Vplyv rôznych subjektov na ŽP	Politika vlády v hospodárskej, sociálnej a environmentálnej oblasti	Zmena postojov k lokálnemu rozvoju
Zmeny postojov a správania – aktívny tretí sektor	Dostupná technológia a využívaná technológia	Klesajúce trhy v niektorých poskytovaných službách	Možnosti obnovy a tvorby ŽP	Štrukturálna politika Európskej únie	Zmena životného štýlu
Zmeny správania obyvateľov	Technológia využívaná obyvateľmi, podnikateľmi	Dostupnosť finančných zdrojov	Politika ŽP	Vojna na Ukrajine	Tímová spolupráca
Móda	Kontakt s obyvateľmi prostredníctvom technológie	Daňová politika	Podpora tvorby a ochrany ŽP	Zmena vlády ako výsledok volieb	Osobné hodnoty

Zdroj: MDVRR 2015, vlastné spracovanie

A.III Zhodnotenie súčasného stavu územia

Zhodnotenie súčasného stavu územia je spracované formou SWOT analýzy. Tá bola vypracovaná na základe auditu rozvojových zdrojov obce.

SWOT analýza

Formulár 5 (A10): SWOT analýza

Silné stránky	Slabé stránky
<ul style="list-style-type: none"> • atraktívne a zachovalé prírodné prostredie • viacero chránených území v katastri obce • žiadne problémy so záplavami v obci • dobrá úroveň vytriedenia komunálnych odpadov • veľmi pozitívny vývoj prirodzeného pohybu obyvateľstva • školy a školské zariadenia pre predprimárne a primárne vzdelávanie dostupné priamo v obci • viaceré športoviská na realizáciu rôznych športov • relatívne dobré predpoklady rozvoja cestovného ruchu • dobré finančné hospodárenie obce • existencia sociálneho podniku JASTREB 	<ul style="list-style-type: none"> • existencia osady s množstvom neskolaudovaných obydľí, bez možnosti napojenia na inžinierske siete • slabšia kvalita miestnych komunikácií • chýbajúce chodníky • žiadna kanalizácia a ČOV • slabšia dostupnosť služieb priamo v obci • nevýhodná poloha obce vzhľadom na nadradenú dopravnú infraštruktúru (diaľnica, železnica) • slabá makropolitická atraktivita územia • málo rozvinutá miestna hospodárska základňa • nevýhodná poloha obce pomerne ďaleko od centier zamestnanosti (urbánnych centier) • tendencia vyššieho prírastu obyvateľstva MRK
Príležitosti	Ohrozenia
<ul style="list-style-type: none"> • príprava JPÚ • realizácia protipovodňových a vodozádržných opatrení (aj externými inštitúciami) • dobudovanie základnej technickej infraštruktúry (kanalizácia a ČOV) • realizácia projektu pozemkových úprav • využitie európskych štrukturálnych a investičných fondov, ako aj iných zdrojov na realizáciu rozvojových aktivít • možnosti podpory nezamestnaných občanov v rámci AOTP (menšie obecné služby, regionálna zamestnanosť...) • zvyšujúca sa demografická krivka obce 	<ul style="list-style-type: none"> • nedostatočné využitie možných zdrojov z EÚ • vysoká administratívna náročnosť pre získanie financií z EŠIF • neschválené žiadosti o NFP a tým nevyužitú spracovanú projektovú dokumentáciu • neustále zvyšovanie administratívnej záťaže výkonu miestnej samosprávy bez kompenzácie z hľadiska paralelného zvyšovania zdrojov (finančných, personálnych)

Zdroj: vlastné spracovanie

Kľúčové faktory a disparity územia

Vyhodnotením silných stránok a príležitostí zo SWOT analýzy boli identifikované hlavné faktory rozvoja obce. Podobne, na základe vyhodnotenia slabých stránok a ohrození boli identifikované hlavné disparity obce.

Hlavné faktory rozvoja:

- využitie dobrej geografickej polohy obce z hľadiska potenciálu pre rozvoj CR na báze atraktívneho prírodného prostredia a množstva kultúrno-historických pamiatok v okolí
- podpora marginalizovaných rómskych komunít
- podpora rozvoja individuálnej bytovej výstavby
- racionálne hospodárenie samosprávy
- využitie zdrojov z EŠIF na realizáciu investičných a neinvestičných projektov, aktivita obce pri realizácii rozvojových projektov
- rozvoj poľnohospodárskej výroby

Hlavné disparity rozvoja:

- emigrácia obyvateľstva – z obce emigruje predovšetkým mladé obyvateľstvo, najčastejšie z dôvodu slabej ponuky pracovných miest (v porovnaní s mestami)
- nízky potenciál pre prilákanie investícií znamenajúcich tvorbu väčšieho počtu pracovných miest (napr. do priemyselnej výroby, veľkoskladov a logistiky a pod.) – z dôvodu málo výhodnej polohy vo vzťahu k ekonomickým centráram a nadradenej dopravnej infraštruktúre má obec veľmi nízky lokalizačný potenciál pre prilákanie takýchto investícií
- slabšia ponuka pracovných príležitostí priamo v obci (v porovnaní s väčšími mestami) – obec nedokáže vygenerovať dostatočný počet pracovných príležitostí pre všetko svoje obyvateľstvo
- nezamestnanosť obyvateľstva – obyvateľstvo, ktoré si nevie nájsť prácu a neemigruje, upadá kvôli absencii dostatočného príjmu na živobytie do sociálnych problémov
- veľká rozdrobenosť pozemkov a komplikovaná štruktúra vlastníckych vzťahov v katastrálnom území obce – výrazne limitujúci faktor potenciálnych rozvojových aktivít z dôvodu veľkej náročnosti z hľadiska vysporiadania vlastníckych vzťahov (napr. pre technickú infraštruktúru, budovanie chodníkov a pod.).

B-Strategická časť

Programu hospodárskeho a sociálneho rozvoja

Rozvoj rôznych regiónov, od lokálnej po makroregionálnu úroveň, je nutné chápať, realizovať, uvažovať a posudzovať v čo možno najširších súvislostiach a väzbách, nie izolovane. Z tohto dôvodu je preto pre stanovenie rozvojovej stratégie obce nevyhnutné rešpektovať aj rôzne „nadradené“ stratégie, ktoré boli prijaté či už na nadnárodnej úrovni, na úrovni štátu alebo VÚC.

Na medzinárodnej úrovni je Slovenská republika viazaná najmä **Agendou 2030**. Ide o súhrn globálnych záväzkov, ktorými medzinárodné spoločenstvo reaguje na najzávažnejšie výzvy súčasnosti. Zmena klímy, chudoba, zvyšujúce sa ekonomické a sociálne nerovnosti alebo neudržateľnosť prevládajúcich vzorcov výroby a spotreby sú komplexné a navzájom previazané problémy. Izolované zásahy a opatrenia preto strácajú účinnosť pri ich riešení. Agenda 2030 bola prijatá členskými štátmi Organizácie Spojených národov v roku 2015 a vyzýva štáty k spoločnému koordinovanému postupu pri riešení globálnych výziev. Táto Agenda 2030 bola prijatá najmä za účelom zabezpečenia udržateľného rozvoja vo svete. Obsahuje spolu 17 cieľov, ktorých plnenie je v záujme udržateľného rozvoja potrebné naplňať. Implementácia Agendy 2030 je na Slovensku inštitucionálne rozdelená medzi Ministerstvo investícií, regionálneho rozvoja a informatizácie SR a Ministerstvo zahraničných vecí SR. V konzultácii s odbornou verejnosťou bola Agenda 2030 na Slovensku premietnutá do užšieho súboru šiestich prioritných oblastí, ktoré zohľadňujú špecifiká Slovenska a ktoré budú základom ďalšej strategickej a koncepcnej práce. Sú nimi:

- *Vzdelanie pre dôstojný život,*
- *Smerovanie k znalostnej a environmentálne udržateľnej ekonomike pri demografických zmenách a meniacom sa globálnom prostredí,*
- *Znižovanie chudoby a sociálna inklúzia,*
- *Udržateľné sídla, regióny a krajina v kontexte zmeny klímy,*
- *Právny štát, demokracia a bezpečnosť,*
- *Dobré zdravie.*

Vyššie uvedené prioritné oblasti sa premietajú aj do opatrení regionálnej politiky, podporujúcich rozvoj jednotlivých regiónov Slovenska.

Strategická časť Programu hospodárskeho a sociálneho rozvoja obce šarišské Jastrabie na roky 2025-2030 nadväzuje na analytickú časť, ktorá predstavuje komplexnú analýzu územia. Táto časť PHSR obsahuje stratégiu rozvoja obce s ohľadom na jej vnútorné špecifiká a danosti. Jej súčasťou je strategická vízia, formulácia a návrh stratégie rozvoja, ako aj formulácia cieľov v hospodárskej, sociálnej a environmentálnej oblasti.

Strategická vízia a hlavný cieľ obce

Vízia je želanou predstavou obyvateľov o budúcnosti, o tom, ako by mala obec vyzerať. Je teda nástrojom na motiváciu, opisom ideálneho stavu, ktorý by sme chceli v budúcnosti dosiahnuť. Stanovuje rámec pre definovanie strategických cieľov a priorít na strednodobý časový horizont. Analýzou súčasného stavu obce, analýzou doteraz realizovaných a plánovaných projektov, na základe analýzy hlavných faktorov rozvoja a na základe funkcií, ktoré plní samospráva obce bola sformulovaná nasledovná **strategická vízia** obce Šarišské Jastrabie:

Obec Šarišské Jastrabie je miestom s atraktívnym prostredím pre život. Všestranným rozvojom a využívaním svojho vnútorného potenciálu zabezpečuje zvyšovanie kvality života všetkých svojich obyvateľov, ktorým poskytuje kvalitné služby.

Na dosiahnutie uvedenej strategickej vízie bude potrebné naplniť hlavný cieľ rozvoja obce Šarišské Jastrabie na roky 2025-2030. **Hlavným cieľom** rozvoja obce je

„zvýšiť kvalitu života obyvateľov obce aktívnym prístupom k podpore služieb, hospodárskej a sociálnej oblasti pri súčasnom zvelaďovaní životného prostredia obce“.

Stratégia rozvoja

Cieľom strategickej časti programu je navrhnúť priority a opatrenia, ktoré budú viesť k naplneniu stanovenej vízie. Ide o návrh takých priorít a opatrení, ktorých riešenie je buď priamo v kompetencii obce alebo tiež takých, ktoré síce nie sú priamo v jej kompetencii, avšak obec ich dokáže svojou činnosťou a svojimi schopnosťami ovplyvniť žiaducim smerom.

Definovanie stratégie rozvoja obce vychádza najmä z detailného poznania jej vnútorného prostredia a z poznania potrieb obyvateľstva, pričom priamo nadväzuje na výsledky analýz. Stratégia vychádza zo základného predpokladu, že príslušné orgány verejnej správy od národnej po regionálnu úroveň budú zabezpečovať koordinovaný prístup v záujme dosiahnutia realizácie plánovaných zmien a že bude existovať dobrá informovanosť kľúčových aktérov regionálneho rozvoja.

Stratégia rozvoja obce je spracovaná v súlade s **Víziou a stratégiou rozvoja Slovenska do roku 2030**, ktorá plní úlohu Národnej stratégie regionálneho rozvoja Slovenskej republiky v zmysle zákona o podpore regionálneho rozvoja. Vízia a stratégia rozvoja Slovenska do roku 2030 definuje (okrem iného) priority, ciele a nástroje podpory regionálneho rozvoja podľa typov regiónov, miest a obcí. Je v súlade s politikou súdržnosti Európskej únie v období 2021-2027, v rámci ktorej **Európska komisia zadefinovala 5 hlavných politických cieľov politiky súdržnosti:**

1. *Inteligentnejšia Európa* – inovatívna a inteligentná transformácia hospodárstva
2. *Ekologickejšia, nízkouhlíková Európa*
3. *Prepojenejšia Európa* – mobilita a regionálna pripojiteľnosť IKT
4. *Sociálnejšia Európa* – vykonávanie Európskeho piliera sociálnych práv
5. *Európa bližšie k občanom* – udržateľný a integrovaný rozvoj mestských, vidieckych a pobrežných oblastí prostredníctvom miestnych iniciatív.

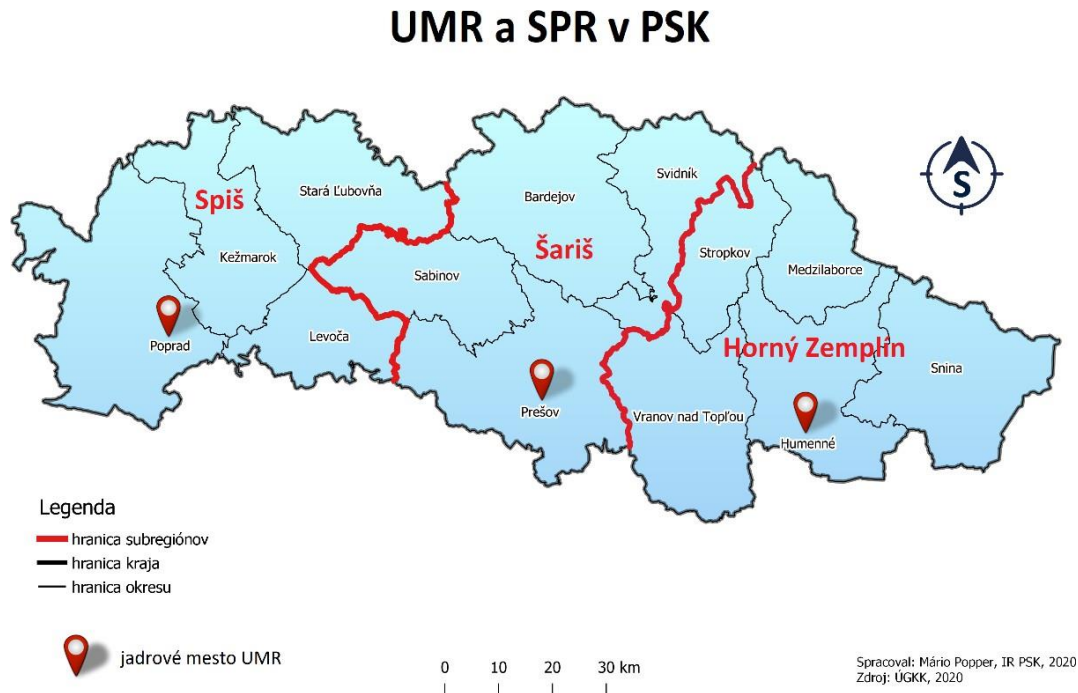
V novom programovom období (2021-2027) nastávajú v oblasti strategického plánovania, riadenia a implementácie eurofondov viaceré zásadné zmeny. Doposiaľ sa programy rozvoja obcí vypracúvali na úrovni VÚC a na úrovni obcí a miest (pričom obce mali možnosť vypracovať si spoločný program rozvoja obcí). Po novom sa do strategického plánovania pridáva ďalší „medzistupeň“. Tento nový medzistupeň predstavujú tzv. **Strategicko-plánovacie regióny (SPR)**, ktorých hranice zadefinuje príslušný VÚC a schváli ustanovená Rada partnerstva kraja. Pre každý SPR sa následne vypracúva špecifická stratégia, spracovaná vo forme **integrovanej územnej stratégie (IUS)** a obsahujúca špecifické ciele a operácie, vzťahujúce sa len na to-ktoré SPR. Cieľom je zabezpečiť adresnejšie operácie a podporu regiónom na medzistupni medzi regionálnou samosprávou (VÚC) a miestnou samosprávou (obce).

Tretí stupeň strategického plánovania budú stále tvoriť obce a mestá – tým je, samozrejme, ponechaná

možnosť vypracovať si svoje vlastné PHSR (ak nevyužijú možnosť vypracovať si svoj PHSR ako súčasť spoločného programu rozvoja obcí).

Obec Šarišské Jastrabie leží v Prešovskom samosprávnom kraji a v programovom období 2021-2027 je **súčasťou** strategicko-plánovacieho regiónu **SPR Spiš**.

Obrázok 5: Strategicko-plánovacie regióny (SPR) a územia udržateľného mestského rozvoja (UMR) na území Prešovského kraja, ustanovené v programovom období 2021-2027



Zdroj: www-po-kraj.sk

Zmena nastáva v rámci územného rozvoja. **Každý samosprávny kraj** na Slovensku a každé **územie udržateľného mestského rozvoja (UMR)**⁴, zadefinované Ministerstvom investícií, regionálneho rozvoja a informatizácie, si v rámci svojho PHSR (resp. integrovanej územnej stratégie)⁵ definuje tzv.

Integrované investičné balíčky (resp. integrované projektové balíčky). Tie pozostávajú z kľúčových projektov (ktorých realizácia je pre implementáciu daného projektového balíka kľúčová, nosná; bez nej by realizácia celého integrovaného balíka nemala zmysel a investície by neprinesli synergický efekt) a komplementárnych projektových balíkov (ktoré obsahujú indikatívne tematické projektové balíčky). Celý integrovaný projektový balík môže byť financovaný z rôznych zdrojov (napr. EŠIF, Plán obnovy, Fond pre spravodlivú transformáciu, tzv. Nórske fondy, úverové zdroje, vlastné zdroje, dotácie štátu a pod.). Tá časť integrovaného investičného balíka, ktorá bude financovaná len z EŠIF, sa nazýva

Integrovaná územná investícia (IUI, angl. skratka ITI).

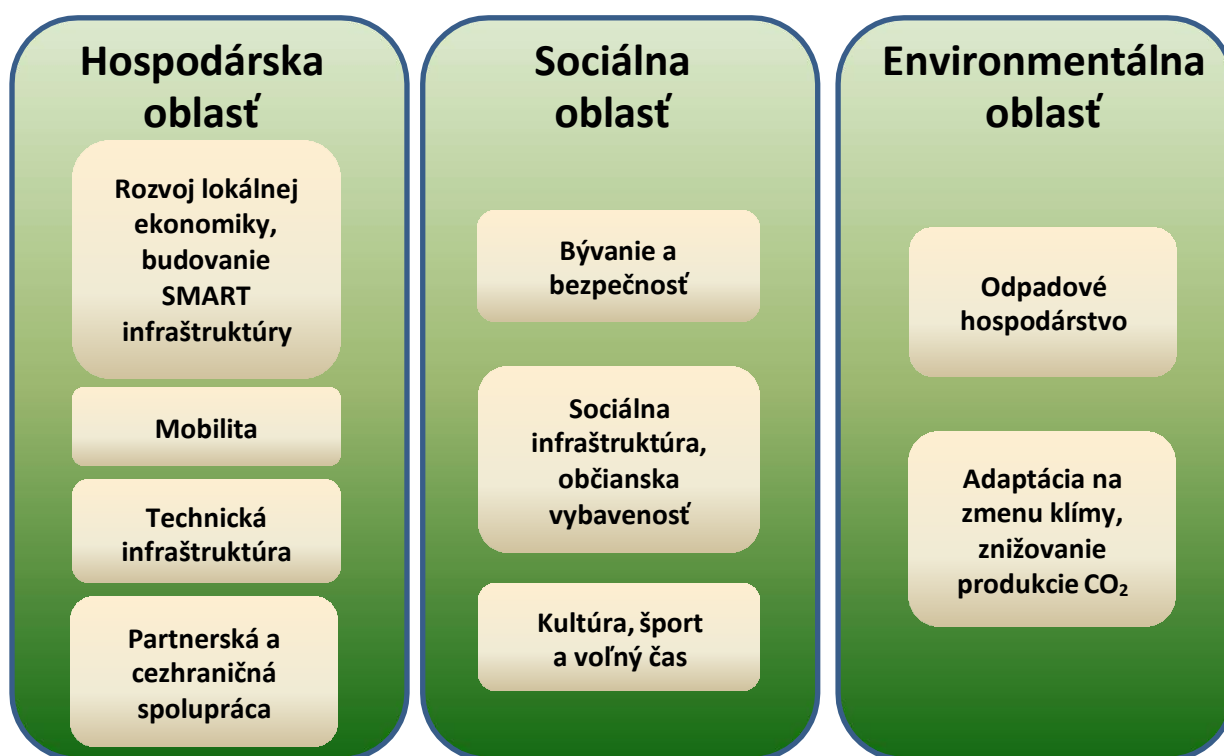
Integrovaný územný rozvoj v rámci územného programu by už teda nemal byť realizovaný výlučne formou dopytovo-orientovaných projektov (ako tomu bolo doposiaľ). Časť IUI bude schvaľovaná Radou partnerstva daného VÚC (bez potreby vyhlasovania dopytovo-orientovaných výziev; výhodou tohto spôsobu schvaľovania bude, že najprv Rada partnerstva VÚC schváli konkrétny projektový zámer na realizáciu, takže žiadateľ bude mať istotu, že jeho projektový zámer určite získa financie na realizáciu;

potom dostane úspešný žiadateľ čas na dopracovanie a dodanie všetkej potrebnej dokumentácie, ako napr. samotná projektová dokumentácia, územné rozhodnutie, stavebné povolenie a pod.; tento prístup môže teda potenciálne ušetriť žiadateľom množstvo financií, úsilia a času – keďže tí nebudú povinní mať pripravenú celú dokumentáciu už v čase podania žiadosti o NFP, ale až po jej schválení) a časť IUI sa bude stále implementovať formou dopytovo-orientovaných výziev, vyhlasovaných štátnymi orgánmi (rovnakým spôsobom ako tomu bolo doteraz).

⁴ nazývané aj „mestská funkčná oblasť“

⁵ v prípade VÚC ide o PHRSR (pričom IUS môže byť integrálnou súčasťou PHRSR kraja alebo samostatnou stratégiou). V prípade územia UMR podľa toho, či sa daný UMR rozhodol vypracovať si integrovanú územnú stratégiu vo forme spoločného programu rozvoja obcí na základe § 8a zákona č. 539/2008 Z. z. o podpore regionálneho rozvoja alebo ako samostatnú stratégiu

Pre naplnenie strategickej vízie (pozri predchádzajúcu kapitolu) si teda obec šarišské Jastrabie stanovila tri hlavné rozvojové oblasti a v rámci nich nasledovné priority:



- A.) **Hospodárska oblasť** – táto prioritná oblasť pozostáva zo 4 priorít: rozvoj lokálnej ekonomiky, budovanie SMART infraštruktúry (podpora malého a stredného podnikania, podpora miestnej hospodárskej základne, zavádzanie inovácií, rozvoj poľnohospodárstva, rozvoj digitalizácie, realizácia SMART riešení, skvalitňovanie verejných služieb, budovanie turistickej infraštruktúry), mobilita (rekonštrukcia miestnych komunikácií, výstavba chodníkov), technická infraštruktúra (vybudovanie technickej vybavenosti obce – ČOV a kanalizácia) a partnerská spolupráca (spolupráca s partnerskými obcami a cezhraničná spolupráca).
- B.) **Sociálna oblasť** – prioritná oblasť pozostávajúca z 3 rozvojových priorít: bývanie a bezpečnosť (podpora bývania v obci, príprava pozemkov na IBV, výstavba nájomných bytov, prevencia kriminality, zvyšovanie dopravnej bezpečnosti), sociálna infraštruktúra, občianska vybavenosť (skvalitnenie občianskej vybavenosti, podpora sociálnych služieb a komunitného rozvoja, výstavba novej MŠ s kapacitou 100 miest, rekonštrukcia školskej jedálne a iné) a kultúra, šport a voľný čas (podpora kultúrnych a športových podujatí a telies).
- C.) **Environmentálna oblasť** – tretia prioritná oblasť pozostáva z 2 rozvojových priorít: odpadové hospodárstvo (podpora triedeného zberu, zvyšovanie úrovne vytriedenia komunálnych

odpadov, vybudovanie zberného dvora) a adaptácia na zmenu klímy, znižovanie produkcie CO₂ (realizácia zelených a modrých investícií, zvyšovanie biodiverzity, využívanie obnoviteľných zdrojov energie, zvyšovanie energetickej efektívnosti budov, realizácia protipovodňových opatrení).

Prostredníctvom týchto troch prioritných oblastí a definovaných priorít, ktoré sú v programovej časti dokumentu rozpracované do jednotlivých opatrení a projektových zámerov, bude obec naplňať definovanú strategickú víziu rozvoja. Splnením jednotlivých cieľov a stanovených opatrení bude zabezpečovať zvyšovanie kvality života svojich obyvateľov.

Formulár 6 (S1): Hierarchia rozvojových cieľov

<p style="text-align: center;">Vízia</p> <p style="text-align: center;"><i>„Obec šarišské Jastrabie je miestom s atraktívnym prostredím pre život. Všestranným rozvojom a využívaním svojho vnútorného potenciálu zabezpečuje zvyšovanie kvality života všetkých svojich obyvateľov, ktorým poskytuje kvalitné služby“</i></p>			
<p style="text-align: center;">Hlavný cieľ</p> <p style="text-align: center;"><i>„zvýšiť kvalitu života obyvateľov obce aktívnym prístupom k podpore služieb, hospodárskej a sociálnej oblasti pri súčasnom zveľadovaní životného prostredia obce“</i></p>			
Prioritná oblasť	Hospodárska	Sociálna	Environmentálna
Strategický cieľ	<i>Rozvíjať vnútorný potenciál územia, založený na podpore miestneho hospodárstva a vybudovanej dopravnej a technickej infraštruktúry</i>	<i>Podporovať skvalitňovanie občianskej vybavenosti a zabezpečovať pre obyvateľov dôstojné podmienky spoločenského vyžitia</i>	<i>Zabezpečiť pre obyvateľov obce ako aj jej návštevníkov kvalitné životné prostredie</i>
Priority	<ul style="list-style-type: none"> • Rozvoj lokálnej ekonomiky, budovanie SMART infraštruktúry • Mobilita • Technická infraštruktúra • Partnerská a cezhraničná spolupráca 	<ul style="list-style-type: none"> • Bývanie a bezpečnosť • Sociálna infraštruktúra, občianska vybavenosť • Kultúra, šport a voľný čas 	<ul style="list-style-type: none"> • Odpadové hospodárstvo • Adaptácia na zmenu klímy, znižovanie produkcie CO₂
Opatrenia	<ol style="list-style-type: none"> 1.1 Podpora MSP, remeselníkov, poľnohospodárov a lesníkov 1.2 Rozvoj digitalizácie a SMART infraštruktúry, vrátane modernizácie verejných služieb 1.3 Skvalitňovanie turistickej infraštruktúry 1.4 Skvalitnenie miestnej dopravnej infraštruktúry 1.5 Zlepšenie technickej vybavenosti obce 1.6 Spolupráca s partnerskými obcami 	<ol style="list-style-type: none"> 2.1 Tvorba možností pre rozvoj bývania 2.2 Zvyšovanie bezpečnosti obyvateľov, vrátane prevencie kriminality 2.3 Zlepšenie kvality občianskej vybavenosti 2.4 Podpora sociálnych služieb a sociálnych aktivít 2.5 Podpora spoločenského a kultúrneho života 	<ol style="list-style-type: none"> 3.1 Skvalitnenie nakladania s odpadmi a podpora zhodnocovania odpadov 3.2 Realizácia adaptačných a mitigačných opatrení na zmenu klímy, zelené a modré investície, zvyšovanie biodiverzity 3.3 Zvyšovanie energetickej efektívnosti budov, prechod na OZE 3.4 Zlepšenie existujúcej protipovodňovej infraštruktúry

Zdroj: vlastné spracovanie

C-Programová časť

Programu hospodárskeho a sociálneho rozvoja

Programová časť PHSR nadväzuje na strategickú časť a obsahuje opatrenia a projektové zámery na zabezpečenie realizácie programu rozvoja, vrátane ich priradenia k jednotlivým cieľom a prioritám. Táto časť obsahuje podrobnejšie rozpracovanie cieľov v hospodárskej, sociálnej a environmentálnej oblasti na úrovni opatrení a projektových zámerov. Táto časť obsahuje:

- konkrétne opatrenia a projektové zámery, vrátane ich priradenia k jednotlivým cieľom a prioritám,
- súbor ukazovateľov, výsledkov a dopadov vrátane východiskových a cieľových hodnôt.

Opatrenia a projektové zámery podľa prioritných oblastí

V strategickej časti zadefinované priority v rámci troch prioritných oblastí (hospodárskej, sociálnej, environmentálnej) obsahujú viaceré opatrenia, pričom každé opatrenie pozostáva z jedného alebo viacerých konkrétnych projektových zámerov. Tie sú plne v súlade s 5 hlavnými politickými cieľmi politiky súdržnosti Európskej únie na programové obdobie 2021-2027. Realizácia projektových zámerov v rámci zadefinovaných opatrení podporí **inteligentnú transformáciu hospodárstva**, napomôže **prechodu na ekologickejšiu nízkouhlíkovú Európu**, posilní **mobilitu a digitalizáciu**, prispeje k budovaniu **sociálnejšej Európy** a posilní **miestny rozvoj** (samozrejme, myslí sa tu realizácia projektových zámerov na území obce – pričom tieto projektové zámery svojím malým dielom napomôžu realizácii systémových zmien v celoslovenskom a európskom meradle).

Všetky projektové zámery, ktoré samospráva plánuje v strednodobom horizonte realizovať, sú uvedené v nasledujúcom formulári. Niektoré projektové zámery sú pritom „zložitejšie“ – budú si vyžadovať napr. spracovanie projektovej dokumentácie, inžinierske činnosti, zapojenie väčšieho počtu osôb do manažmentu takéhoto projektu a pod. Zároveň sú tu však uvedené aj také projektové zámery, ktoré predstavujú spravidla jednoduchšie „činnosti“ (nie je potrebné realizovať ich ako projekt; spravidla ide „jednoduchšie“, menej náročné činnosti). Všetky takéto zámery – či už „jednoduchšie“ alebo „zložitejšie“ – budeme v tejto aj ďalších kapitolách označovať pod rovnakým názvom „**projektový zámer**“.

Všetky projektové zámery, ktoré sú v tomto PHSR zadefinované, môžu byť realizované v rámci **integrovanej investičnej balíkov**, zadefinovaných či už v Programe hospodárskeho rozvoja a sociálneho rozvoja samosprávneho kraja (**PHRSR VÚC Prešov**) alebo v integrovanej územnej stratégii SPR Spiš (**IUS SPR Spiš**).

Formulár 7 (P1): Prehľad opatrení a projektových zámerov podľa oblastí

Prioritná oblasť 1 – HOSPODÁRSKA	
Opatrenie	Projektový zámer
1.1 Podpora MSP, remeselníkov, poľnohospodárov a lesníkov	<p>Proj. zámer 1.1.1: Podpora rozvoja služieb a podnikateľských aktivít v obci</p> <ul style="list-style-type: none"> - príprava pozemkov, budov, priestorových a technických podmienok pre vznik nových služieb a rozvoj existujúcich podnikateľských aktivít - prenájom obecných pozemkov a budov - podpora subjektov Šarišského Jastrabia obecného podniku JASTREB - podpora poľnohospodárskych subjektov

	<p>Proj. zámer 1.1.2: Podpora zavádzania inovácií u miestnych zamestnávateľov - zavádzanie nových produktov, zlepšených procesov, využívanie nových materiálov, zlepšovanie výrobných metód</p>
<p>1.2 Rozvoj digitalizácie a SMART infraštruktúry, vrátane modernizácie verejných služieb</p>	<p>Proj. zámer 1.2.1: Podpora zavádzania efektívnych SMART digitálnych riešení v podnikoch a u subjektov poskytujúcich verejnú službu - realizácia podporných aktivít pri zavádzaní digitálnych riešení do spoločnosti (napr. v doprave, cestovnom ruchu, odpadovom hospodárstve, vo výrobných procesoch, pri poskytovaní elektronických služieb občanom a pod.)</p> <p>Proj. zámer 1.2.2: Zvyšovanie digitálnych zručností zamestnancov a obyvateľov obce - realizácia vzdelávacích aktivít pre zamestnancov pracujúcich v podnikoch a verejnej správe a pre miestnych obyvateľov</p>
<p>1.3 Skvalitňovanie turistickej infraštruktúry</p>	<p>Proj. zámer 1.3.1: Budovanie turistických trás, oddychových zón a prístreškov - postupné budovanie turistických trás, prístreškov, mobiliáru a iných sprievodných zariadení v intraviláne aj extraviláne obce</p> <p>Proj. zámer 1.3.2: Výstavba turisticko-informačného centra - vybudovanie informačnej kancelárie</p> <p>Proj. zámer 1.3.3: Rekonštrukcia chaty - rekonštrukcia chaty na rozhraní katastra obce Šarišské Jastrabie a Čirč</p>
<p>1.4 Skvalitnenie miestnej dopravnej infraštruktúry</p>	<p>Proj. zámer 1.4.1: Modernizácia miestnych komunikácií - obnova poškodeného povrchu miestnych komunikácií</p>

	<p>Proj. zámer 1.4.2: Výstavba chodníkov v obci - vybudovanie chodníkov pre peších na miestach, kde to lokálne územno-technické pomery dovoľujú</p> <p>Proj. zámer 1.4.3: Výstavba cyklistických chodníkov s prepojením na okolité obce, vrátane doplnkovej infraštruktúry - vybudovanie samostatných, od komunikácií stavebne oddelených cyklistických chodníkov - osadenie altánkov, lavičiek, informačných tabúl, nabíjačiek na elektrické bicykle a pod.</p> <p>Proj. zámer 1.4.4: Rekonštrukcia obecných mostov - zlepšenie technického stavu mostných objektov</p>
1.5 Zlepšenie technickej vybavenosti obce	<p>Proj. zámer 1.5.1: Vybudovanie verejnej kanalizácie a ČOV - kanalizačného potrubia - vybudovanie ČOV</p>
1.6 Spolupráca s partnerskými obcami	<p>Proj. zámer 1.6.1: Rozvoj partnerskej a cezhraničnej spolupráce - rozvoj spolupráce s partnerskými obcami/mestami</p>
Prioritná oblasť 2 – SOCIÁLNA	
Opatrenie	Projektový zámer
2.1 Tvorba možností pre rozvoj bývania	<p>Proj. zámer 2.1.1: Vybudovanie nájomného bytového domu - výstavba 12-bytového nájomného domu prednostne pre mladé rodiny</p> <p>Proj. zámer 2.1.2: Výstavba nízkoštandardných nájomných bytov - výkup pozemkov pre nízkoštandardné byty - výstavba bytov - presťahovanie Rómov z osady do bytov</p> <p>Proj. zámer 2.1.3: Komplexná príprava novej lokality IBV - vysporiadanie vlastníckych práv, príprava parciel - vybudovanie inžinierskych sietí v lokalite, miestnych komunikácií a sprievodnej infraštruktúry</p>
2.2 Zvyšovanie bezpečnosti obyvateľov, vrátane prevencie kriminality	<p>Proj. zámer 2.2.1: Vybudovanie kamerového systému - osadenie bezpečnostných kamier za účelom prevencie kriminality a protispoločenského správania v obci, príp. aj monitorovania bezpečnosti cestnej premávky</p>

	<p>Proj. zámer 2.2.2: Realizácia bezpečnostných prvkov v doprave - osadenie / umiestnenie / vybudovanie rôznych prvkov, zvyšujúcich bezpečnosť dopravy v obci (napr. zvodidlá, ostrovčeky, merače rýchlosti, spomaľovače rýchlosti a pod.)</p>
2.3 Zlepšenie kvality občianskej vybavenosti	<p>Proj. zámer 2.3.1: Obnova a dobudovanie voľnočasovej infraštruktúry v obci - výstavba detského ihriska - výstavba sprievodných posilňovacích strojov pre dospelých (tzv. workout) - rekonštrukcia multifunkčného ihriska</p> <p>Proj. zámer 2.3.2: Modernizácia interiéru kultúrneho domu - skvalitnenie interiérového vybavenia KD</p> <p>Proj. Zámer 2.3.3: - Výstavba materskej školy s kapacitou 100 miest - Materiálne technické vybavenie materskej školy a základnej školy</p>
2.4 Podpora sociálnych služieb a sociálnych aktivít	<p>Proj. zámer 2.4.1: V spolupráci s UPSVaR zapájanie obce do projektov AOTP - spolupráca obce s Úradom práce, sociálnych vecí a rodiny pri realizácii projektov na úseku aktívnych opatrení trhu práce</p>
2.5 Podpora spoločenského a kultúrneho života	<p>Proj. zámer 2.5.1: Podpora kultúrnych a športových podujatí - podpora kultúrnych podujatí - podpora športových podujatí - podpora miestnych kultúrnych a športových telies</p>
Prioritná oblasť 3 – ENVIRONMENTÁLNA	
Opatrenie	Projektový zámer
3.1 Skvalitnenie nakladania s odpadmi a podpora zhodnocovania odpadov	<p>Proj. zámer 3.1.1: Skvalitnenie systému zberu odpadov, zavádzanie SMART prvkov v odpadovom hospodárstve - zvýšenie efektivity triedeného zberu odpadov - rozšírenie možností zberu tzv. zeleného biologicky rozložiteľného a kuchynského odpadu z domácností - rozširovanie ponuky triedeného zberu o ďalšie druhy odpadov - implementácia rôznych SMART prvkov za účelom kvalitatívneho zlepšenia nakladania s odpadmi</p>

	<p>Proj. zámer 3.1.2: Výstavba zberného dvora, vrátane obstarania príslušnej techniky a zariadení</p> <ul style="list-style-type: none"> - výstavba zberného dvora za účelom skvalitnenia nakladania s odpadmi v obci a zlepšovania možností na triedenie jednotlivých druhov odpadov - obstaranie príslušnej komunálnej techniky na prevádzku zberného dvora (traktor, nakladače, kontajnery a pod.)
<p>3.2 Realizácia adaptačných a mitigačných opatrení na zmenu klímy, zelené a modré investície, zvyšovanie biodiverzity</p>	<p>Proj. zámer 3.2.1: Údržba a revitalizácia zelene na verejných priestranstvách, výsadba stromov a krov</p> <ul style="list-style-type: none"> - výkon starostlivosti o verejnú zeleň - výsadba novej zelene (stromy, kríky, tráva, kvety a pod.) za účelom rozširovania zelených plôch v intraviláne obce <p>Proj. zámer 3.2.2: Realizácia ďalších adaptačných opatrení a opatrení na zvyšovanie biodiverzity v sídelnom prostredí</p> <ul style="list-style-type: none"> - v spolupráci rôznymi subjektmi realizácia rôznych ďalších adaptačných opatrení, ako napr. dažďová záhrada, hmyzí hotel, včelia záhrada, vodná fontána, zelené parkovisko a pod.
<p>3.3 Zvyšovanie energetickej efektívnosti budov, prechod na OZE</p>	<p>Proj. zámer 3.3.1: Výstavba fotovoltických elektrární na strechách obecných budov</p> <ul style="list-style-type: none"> - osadenie príslušnej techniky na výrobu elektrickej energie z obnoviteľných zdrojov energie <p>Proj. zámer 3.3.2: Podpora využívania obnoviteľných a alternatívnych zdrojov energie vo verejných budovách a na verejných plochách</p> <ul style="list-style-type: none"> - realizácia ďalších podporných krokov na využívanie OZE a AZE (napr. zateplovanie budov, výmena kotlov a pod.) <p>Proj. zámer 3.3.3: Komplexná obnova budov vo vlastníctve obce, vrátane zvýšenia ich energetickej efektívnosti</p> <ul style="list-style-type: none"> - výmena poškodenej strešnej krytiny - zateplenie budov, úprava fasády - výmena otvorových výplní - rekonštrukcia interiérových priestorov (elektroinštalácia, rozvody vody a kúrenia, výmena kotlov, omietky, podlahy) - obstaranie vnútorného vybavenia

3.4 Zlepšenie existujúcej protipovodňovej infraštruktúry	Proj. zámer 3.4.1: Realizácia protipovodňových a vodozadržných opatrení - realizácia celého komplexu vzájomne prepojených aktivít zameraných na elimináciu prípadných povodní, zadržiavanie vody krajine, zvyšovanie biodiverzity a pod.
--	--

Zdroj: Obecný úrad Šarišské Jastrabie, vlastné spracovanie

Súbor ukazovateľov, výsledkov a dopadov

Súčasťou programovej časti je aj stanovenie ukazovateľov pre hodnotenie PHSR. Ukazovatele výsledkov a dopadov pre PHSR obce sú spracované v nasledujúcom formulári. Rozdelené sú do troch kategórií:

- ukazovatele výstupu – práce, tovary a služby, financované počas realizácie aktivít projektu,
- ukazovatele výsledku – okamžitý efekt realizácie aktivít projektu, príp. služby poskytnuté cieľovej skupine,
- ukazovatele dopadu – dlhodobý efekt vplyvu na danú prioritnú oblasť alebo cieľovú skupinu.

Východiskové hodnoty dopadových ukazovateľov v rámci hodnotenia dopadov pre PHSR obce boli stanovené spravidla ako nulové v roku 2025, cieľové hodnoty boli stanovené pre roky 2027 a 2030.

Formulár 8 (P2): Zoznam merateľných ukazovateľov v rámci jednotlivých opatrení PHSR

Typ ukazovateľa	Ukazovateľ	Informačný zdroj/odkaz	Merná jednotka	Východisková hodnota		Cieľová hodnota	
				2025	2027	2030	
Hospodárska oblasť							
Opatrenie 1.1. - Podpora MSP, remeselníkov, poľnohospodárov a lesníkov							
Výsledok	Podpora podnikateľa	OcÚ	počet / rok	0	1	2	
Opatrenie 1.2. - Rozvoj digitalizácie a SMART infraštruktúry, vrátane modernizácie verejných služieb							
Výsledok	Realizované digitálne riešenia	OcÚ, zamestnávateľa	počet	0	2	6	
Opatrenie 1.3. - Skvalitňovanie turistickej infraštruktúry							
Výsledok	Vybudované turistické prístrešky	OcÚ	súbor objektov	0	1	1	
Výsledok	Vybudované turisticko-informačné centrum	OcÚ	objekt	0	1	1	
Výsledok	Zrekonštruovaná chata	OcÚ	objekt	0	0	1	
Opatrenie 1.4. - Skvalitnenie miestnej dopravnej infraštruktúry							
Výsledok	Zrekonštr. miestne komunikácie	OcÚ	m	0	500	3000	
Výsledok	Novo vybudované chodníky	OcÚ	súbor objektov	0	0	1	
Výsledok	Novo vybudované cyklistické chodníky	OcÚ	súbor objektov	0	0	1	

Výsledok	Vybudovaná doplnková infraštruktúra pri cyklistických chodníkoch	OcÚ	súbor objektov	0	0	1
Výsledok	Zrekonštruované obecné mosty	OcÚ	počet	0	2	2
Opatrenie 1.5. - Zlepšenie technickej vybavenosti obce						
Výsledok	Vybudovanie kanalizačnej siete	OcÚ	m	0	1700	1700
Výsledok	Vybudovanie ČOV	OcÚ	EO	0	2500	2500
Opatrenie 1.6. - Spolupráca s partnerskými obcami						
Výsledok	Podporené partnerské projekty	OcÚ	počet	0	2	4
Sociálna oblasť						
Opatrenie 2.1. - Tvorba možností pre rozvoj bývania						
Výsledok	Vybudované obecné nájomné byty	OcÚ, ŠFRB	počet	0	0	12
Výsledok	Vybudované nízkoštandardné byty pre MRK	OcÚ	počet	0	10	20
Výsledok	Lokalita IBV, kompletne pripravená na výstavbu	OcÚ	súbor objektov	0	0	1
Dopad	Počet obyvateľov obce	OcÚ	počet	1 569	1 750	1 800
Opatrenie 2.2. - Zvyšovanie bezpečnosti obyvateľov, vrátane prevencie kriminality						
Výstup	Nové kamery monitorujúce verejné priestory	OcÚ	počet	0	10	10
Výsledok	Nižší počet priestupkov	OcÚ, Polícia	%	0	20	40
Výsledok	Zrealizované bezpečnostné prvky v doprave	OcÚ, Polícia	súbor objektov	0	1	1
Opatrenie 2.3. - Zlepšenie kvality občianskej vybavenosti						
Výsledok	Obnovená voľnočasová infraštruktúra	OcÚ	súbor objektov	0	1	1
Výsledok	Modernizovaný interiér kultúrneho domu	OcÚ	objekt	0	0	1
Výsledok	Vybudovaná nová MŠ	OcÚ	objekt	0	1	1
Opatrenie 2.4. - Podpora sociálnych služieb a sociálnych aktivít						
Výsledok	Osoby zamestnané cez projekty AOTP	OcÚ	počet	0	2	4
Opatrenie 2.5. - Podpora spoločenského a kultúrneho života						

Výsledok	Zrealizované kultúrne a športové podujatia	OcÚ	počet/rok	5	6	7
Výsledok	Podporené subjekty	OcÚ	počet/rok	0	1	2
Environmentálna oblasť						
Opatrenie 3.1. - Skvalitnenie nakladania s odpadmi a podpora zhodnocovania odpadov						
Výsledok	Skvalitnený systém zberu odpadov	OcÚ	súbor aktivít	0	1	1
Výsledok	Vybudovaný zberný dvor	OcÚ	objekt	0	1	1
Výstup	Obstaraná technika a zariadenia na zberný dvor	OcÚ	súbor objektov	0	1	1
Výsledok	Úroveň vytriedenia odpadov	OcÚ	%	55	65	75
Opatrenie 3.2. - Realizácia adaptačných a mitigačných opatrení na zmenu klímy, zelené a modré investície, zvyšovanie biodiverzity						
Výsledok	Revitalizovaná zeleň na verejných priestranstvách	OcÚ	súbor objektov	0	1	1
Výsledok	Realizované ďalšie adaptačné opatrenia	OcÚ	súbor aktivít	0	1	1
Opatrenie 3.3. - Zvyšovanie energetickej efektívnosti budov, prechod na OZE						
Výstup	Osadené fotovoltaické panely na obecných budovách	OcÚ	súbor objektov	0	1	1
Výsledok	Obnovené obecné budovy	OcÚ	súbor objektov	0	0	1
Výsledok	Nižšia spotreba energie v budovách	OcÚ	%	0	30	60
Opatrenie 3.4. - Zlepšenie existujúcej protipovodňovej infraštruktúry						
Výsledok	Zrealizované protipovodňové a vodozádržné opatrenia	OcÚ	súbor aktivít	0	1	1

Zdroj: MDVRR 2015, Obecný úrad Šarišské Jastrabie, vlastné spracovanie

D-Realizačná časť

Programu hospodárskeho a sociálneho rozvoja

Realizačná časť je zameraná na popis postupov inštitucionálneho a organizačného zabezpečenia realizácie programu rozvoja obce, systém monitorovania a hodnotenia plnenia programu rozvoja obce na základe stanovenia merateľných ukazovateľov a vecný a časový harmonogram realizácie programu rozvoja obce formou akčných plánov. Realizačná časť obsahuje:

- akčný plán,
- popis úloh jednotlivých partnerov pri realizácii PHSR,
- popis postupov inštitucionálneho a organizačného zabezpečenia,
- stručný popis komunikačnej stratégie PHSR k jednotlivým cieľovým skupinám,
- popis systému monitorovania a hodnotenia plnenia PHSR.

Akčný plán obce

Akčný plán predstavuje konkrétny harmonogram činností súvisiacich s rozvojom obce v nadväznosti na prioritné oblasti sociálno-ekonomického rozvoja. Tento plán vychádza zo stratégie, je jej logickou súčasťou a realizuje sa prostredníctvom konkrétnych projektových zámerov. Obsahuje predpokladané termíny plnenia jednotlivých úloh, zoznam inštitúcií zodpovedných za ich plnenie a predpokladanú (odhadovanú) výšku zdrojov na ich realizáciu.

Formulár 9 (R1): Akčný plán

Opatrenie, projektový zámer	Odhadovaný termín realizácie	Financovanie (tis. eur)	Zodpovedný
HOSPODÁRSKA OBLASŤ			
PRIORITA: ROZVOJ LOKÁLNEJ EKONOMIKY, BUDOVANIE SMART INFRAŠTRUKTÚRY			
Opatrenie 1.1: Podpora MSP, remeselníkov, poľnohospodárov a lesníkov			
<i>Proj. zámer 1.1.1: Podpora rozvoja služieb a podnikateľských aktivít v obci</i>	od 2025 priebežne	2,00	obec
<i>Proj. zámer 1.1.2: Podpora zavádzania inovácií u miestnych zamestnávateľov</i>	od 2025 priebežne	1,00	obec, firmy
Opatrenie 1.2: Rozvoj digitalizácie a SMART infraštruktúry, vrátane modernizácie verejných služieb			
<i>Proj. zámer 1.2.1: Podpora zavádzania efektívnych SMART digitálnych riešení v podnikoch a u subjektov poskytujúcich verejnú službu</i>	od 2025 priebežne	5,00	obec, firmy
<i>Proj. zámer 1.2.2: Zvyšovanie digitálnych zručností zamestnancov a obyvateľov obce</i>	od 2025 priebežne	2,50	obec
Opatrenie 1.3: Skvalitňovanie turistickej infraštruktúry			
<i>Proj. zámer 1.3.1: Budovanie turistických trás, oddychových zón a prístreškov</i>	2025-2028	250,00	obec, súkr. subjekty
<i>Proj. zámer 1.3.2: Výstavba turisticko-informačného centra</i>	2025-2027	150,00	obec
<i>Proj. zámer 1.3.3: Rekonštrukcia chaty</i>	2025-2028	120,00	obec

PRIORITA: MOBILITA			
Opatrenie 1.4: Skvalitnenie miestnej dopravnej infraštruktúry			
<i>Proj. zámer 1.4.1: Modernizácia miestnych komunikácií</i>	2027-2029	600,00	obec
<i>Proj. zámer 1.4.2: Výstavba chodníkov v obci</i>	2025-2029	300,00	obec
<i>Proj. zámer 1.4.3: Výstavba cyklistických chodníkov s prepojením na okolité obce, vrátane doplnkovej infraštruktúry</i>	2025-2028	400,00	obec, VÚC, partneri
<i>Proj. zámer 1.4.4: Rekonštrukcia obecných mostov</i>	2025-2030	150,00	obec
PRIORITA: TECHNICKÁ INFRAŠTRUKTÚRA			
Opatrenie 1.5: Zlepšenie technickej vybavenosti obce			
<i>Proj. zámer 1.5.1: Vybudovanie verejnej Kanalizácie a ČOV</i>	2025-2030	2 500,00	obec
PRIORITA: PARTNERSKÁ A CEZHRANIČNÁ SPOLUPRÁCA			
Opatrenie 1.6: Spolupráca s partnerskými obcami			
<i>Proj. zámer 1.6.1: Rozvoj partnerskej a cezhraničnej spolupráce</i>	od 2025 priebežne	8,00	obec
SOCIÁLNA OBLASŤ			
PRIORITA: BÝVANIE A BEZPEČNOSŤ			
Opatrenie 2.1: Tvorba možností pre rozvoj bývania			
<i>Proj. zámer 2.1.1: Vybudovanie nájomného bytového domu</i>	2026-2029	1 000,00	obec
<i>Proj. zámer 2.1.2: Výstavba nízkoštandardných nájomných bytov</i>	2026-2030	1 200,00	obec
<i>Proj. zámer 2.1.3: Komplexná príprava novej lokality IBV</i>	2025-2029	150,00	obec
Opatrenie 2.2: Zvyšovanie bezpečnosti obyvateľov, vrátane prevencie kriminality			
<i>Proj. zámer 2.2.1: Kamerový systém</i>	2025-2027	70,00	obec
<i>Proj. zámer 2.2.2: Realizácia bezpečnostných prvkov v doprave</i>	2025-2028	30,00	obec
PRIORITA: SOCIÁLNA INFRAŠTRUKTÚRA, OBČIANSKA VYBAVENOSŤ			
Opatrenie 2.3: Zlepšenie kvality občianskej vybavenosti			
<i>Proj. zámer 2.3.1: Obnova a dobudovanie voľnočasovej infraštruktúry v obci</i>	2025-2026	150,00	obec
<i>Proj. zámer 2.3.2: Modernizácia interiéru kultúrneho domu</i>	2027-2028	70,00	obec
<i>Proj. zámer 2.3.3: Výstavba novej materskej školy</i>	2025-2026	2 000,00	obec
Opatrenie 2.4: Podpora sociálnych služieb a sociálnych aktivít			
<i>Proj. zámer 2.4.1: V spolupráci s UPSVaR zapájanie obce do projektov AOTP</i>	od 2025 priebežne	40,00	obec, UPSVaR
PRIORITA: KULTÚRA, ŠPORT A VOĽNÝ ČAS			
Opatrenie 2.5: Podpora spoločenského a kultúrneho života			
<i>Proj. zámer 2.5.1: Podpora kultúrnych a športových podujatí a telies</i>	od 2025 priebežne	40,00	obec

ENVIRONMENTÁLNA OBLASŤ			
PRIORITA: ODPADOVÉ HOSPODÁRSTVO			
Opatrenie 3.1: Skvalitnenie nakladania s odpadmi a podpora zhodnocovania odpadov			
<i>Proj. zámer 3.1.1: Skvalitnenie systému zberu odpadov, zavádzanie SMART prvkov v odpadovom hospodárstve</i>	2025-2025	25,00	obec
<i>Proj. zámer 3.1.2: Výstavba zberného dvora, vrátane obstarania príslušnej techniky a zariadení</i>	2025-2027	500,00	obec
PRIORITA: ADAPTÁCIA NA ZMENU KLÍMY, ZNIŽOVANIE PRODUKCIE CO₂			
Opatrenie 3.2: Realizácia adaptačných a mitigačných opatrení na zmenu klímy, zelené a modré investície, zvyšovanie biodiverzity			
<i>Proj. zámer 3.2.1: Údržba a revitalizácia zelene na verejných priestranstvách, výsadba stromov a krov</i>	2025-2030	150,00	obec
<i>Proj. zámer 3.2.2: Realizácia ďalších adaptačných opatrení a opatrení na zvyšovanie biodiverzity v sídelnom prostredí</i>	2025-2028	80,00	obec
Opatrenie 3.3: Zvyšovanie energetickej efektívnosti budov, prechod na OZE			
<i>Proj. zámer 3.3.1: Výstavba fotovoltických elektrární na strechách obecných budov</i>	2025-2030	190,00	obec
<i>Proj. zámer 3.3.2: Podpora využívania obnoviteľných a alternatívnych zdrojov energie vo verejných budovách a na verejných plochách</i>	2025-2030	60,00	obec
<i>Proj. zámer 3.3.3: Komplexná obnova budov vo vlastníctve obce, vrátane zvýšenia ich energetickej efektívnosti</i>	2025-2030	1 000,00	obec
Opatrenie 3.4: Zlepšenie existujúcej protipovodňovej infraštruktúry			
<i>Proj. zámer 3.4.1: Realizácia protipovodňových a vodozádržných opatrení</i>	2025-2030	150,00	obec

Zdroj: vlastné spracovanie

Administratívne, organizačné a inštitucionálne zabezpečenie PHSR

Vypracovaním a schválením tohto programu hospodárskeho a sociálneho rozvoja plní obec jeden zo základných princípov regionálnej politiky, ktorým je princíp programovania. Implementácia navrhovaných projektových zámerov si bude vyžadovať konkrétnych ľudí, ktorí budú tieto zámery uskutočňovať od začiatku do konca a ktorí za nich budú aj zodpovední. Vzhľadom na poddimenzovanosť samosprávy z aspektu ľudských zdrojov sa predpokladá, že niektoré projektové zámery bude potrebné realizovať v spolupráci s externými poradcami, odborníkmi, príp. špecializovanými firmami.

V systéme riadenia a implementácie PHSR je **Riadiacim orgánom** na úrovni obce obecný úrad prostredníctvom starostu obce. Ten zodpovedá za systém riadenia PHSR, ako aj za systém čerpania získaných dotácií, použitia úverových zdrojov a v prípade získania pomoci zo štrukturálnych fondov aj za čerpanie tejto pomoci. Obecné zastupiteľstvo plní úlohu **Monitorovacieho výboru**. **Orgánom auditu** je hlavný kontrolór a príslušná komisia OcZ, ak je zriadená. Funkciu **Platobného orgánu** vykonáva ekonomické oddelenie OcÚ a príslušné oddelenia OcÚ plnia funkciu **Sprostredkovateľského orgánu**. PHSR ako aj všetky jeho zmeny a doplnky schvaľuje obecné zastupiteľstvo (Inštitút priestorového plánovania, 2016).

Samospráva bude raz ročne získavať a spracovávať pripomienky poslancov, zamestnancov OcÚ, partnerov a verejnosti. Spracovanie pripomienok bude trvať do stanoveného termínu (napr. do septembra príslušného roku), kedy bude zastupiteľstvu predložené hodnotenie PHSR za predchádzajúci rok a aj jeho prípadná aktualizácia. Obecné zastupiteľstvo vo vzťahu k realizácii PHSR berie na vedomie návrh strategickú časť dokumentu, schvaľuje celý dokument PHSR a každoročne schvaľuje vyhodnotenie jeho plnenia. Úlohou obecného zastupiteľstva je taktiež schvaľovanie spolufinancovania pripravovaných projektov. Obecné zastupiteľstvo teda každoročne schvaľuje hodnotiace a monitorovacie správy a rozhoduje o prípadných zmenách a aktualizácii programu.

Stručný popis komunikačnej stratégie

Súčasťou každého z pripravovaných a realizovaných projektov PHSR budú, či už z dôvodu povinného informovania a publicity (najmä pri projektoch financovaných z EŠIF) alebo v rámci komunikácie medzi obcou a cieľovými skupinami pri príprave a realizácii projektov, rôzne formy komunikácie. V prípade realizácie projektov z EŠIF budú v záujme informovania verejnosti osadené informačné tabule, príp. budú organizované úvodné a záverečné konferencie, semináre, workshopy, rôzne informačné stretnutia a pod.

V podmienkach obce prebieha komunikácia predovšetkým osobným stykom verejnosti a záujmových skupín s jej volenými orgánmi a zamestnancami. Významným komunikačným kanálom najmä pre mladšie a stredné vekové kategórie obyvateľstva je webová stránka obce. Staršie vekové kategórie uprednostňujú najmä obecný rozhlas, úradnú tabuľu a osobné podanie. Ďalším nástrojom komunikácie budú pozvánky na priamu účasť verejnosti na zasadnutiach obecného zastupiteľstva. Prostredníctvom uvedených komunikačných kanálov bude až do ukončenia platnosti PHSR prebiehať neustála komunikácia s obyvateľmi týkajúca sa realizácie tohto Programu hospodárskeho a sociálneho rozvoja obce.

Systém monitorovania a hodnotenia

Cieľom systému monitorovania a hodnotenia je získavanie informácií o reálnom plnení PHSR a o jeho prípadnom negatívnom vývoji. Dôsledkom dobrého nastavenia systému monitorovania a hodnotenia bude prípadná zmena spôsobu realizácie, podľa potreby aj definovanie a prijatie nových opatrení. Ako už bolo spomenuté vyššie, samospráva bude raz ročne (do začiatku prípravy rozpočtu na ďalší rok) získavať a spracovávať pripomienky poslancov, zamestnancov OcÚ, zainteresovaných partnerov a verejnosti. Spracovanie pripomienok bude trvať do stanoveného termínu, kedy bude zastupiteľstvu predložené hodnotenie PHSR za predchádzajúci rok a aj jeho prípadná aktualizácia.

Monitorovanie Programu hospodárskeho a sociálneho rozvoja sa teda bude vykonávať priebežne počas celého trvania PHSR až do ukončenia jeho platnosti. Tento proces bude vychádzať z údajov uvedených vo Formulári P2 – ukazovatele výstupu, výsledku a dopadu projektu. Výstupom monitorovania PHSR bude monitorovacia správa za príslušný rok schválená obecným zastupiteľstvom, ktorej súčasťou môže byť aj prípadná monitorovacia správa schválená riadiacim orgánom v rámci implementácie projektov z EŠIF. Za prípravu monitorovacej správy konkrétneho projektu bude zodpovedať jeho garant podľa povahy projektu. Za prípravu monitorovacej správy PHSR bude zodpovedať samospráva obce – či už prostredníctvom starostu obce, hlavného kontrolóra, poslancov, zamestnancov obecného úradu, príp. inej poverenej osoby.

Formulár 10 (R5): Plán hodnotenia a monitorovania

Plán priebežných hodnotení PHSR počas jeho platnosti 2025-2030		
Typ hodnotenia	Vykonať prvýkrát	Dôvod vykonania / periodicita
Strategické hodnotenie	najskôr v roku 2027	podľa rozhodnutia obce a vzniknutej spoločenskej potreby
Operatívne hodnotenie	v prípade potreby	kontrola súladu programu s reálnou situáciou
Tematické hodnotenie časti PHSR	2028	téma hodnotenia identifikovaná ako riziková časť vo výročnej monitorovacej správe za predchádzajúci kalendárny rok
Ad hoc mimoriadne hodnotenie	v prípade potreby	pri značnom odklone od stanovených cieľov; pri návrhu na revíziu PHSR
Ad hoc hodnotenie celého PHSR alebo jeho časti	2025-2030	na základe rozhodnutia starostu, kontrolného orgánu, podnetu poslancov, správy auditu a pod.

Zdroj: vlastné spracovanie

E-Finančná časť

Programu hospodárskeho a sociálneho rozvoja

Finančná časť obsahuje finančné zabezpečenie jednotlivých opatrení a aktivít, inštitucionálnu a organizačnú stránku realizácie programu rozvoja obce. Táto časť obsahuje:

- indikatívny finančný plán na celú realizáciu PHSR,
- model viaczdrojového financovania jednotlivých opatrení, projektových zámerov za účasti sociálno-ekonomických partnerov v území,
- hodnotiacu tabuľku pre výber projektových zámerov.

Indikatívny finančný plán

Výška potrebných finančných prostriedkov je v tomto PHSR uvedená pri jednotlivých projektových zámeroch a opatreniach. Uvedené sumy sú stanovené odhadom, keďže bez spracovania projektovej dokumentácie nie je možné ex-ante určiť predpokladanú sumu, potrebnú na realizáciu projektového zámeru. Navyše, táto suma sa ešte mení po realizácii verejného obstarávania. Pri rozhodovaní o financovaní jednotlivých projektových zámerov sa bude prihliadať na ich dôležitosť a na ich prínos pre rozvoj obce. Niektoré projektové zámery sa budú môcť realizovať v rámci bežnej prevádzky samosprávy, iné si však budú vyžadovať náročnejšie zdroje z hľadiska finančného aj personálneho zabezpečenia.

Potenciálne zdroje, ktoré sa samospráva môže snažiť získať na realizáciu opatrení a projektových zámerov, uvedených v tomto PHSR, sú najmä:

- bankové úvery,
- štátne dotácie z účelových fondov (napr. Environmentálny fond, ŠFRB, ...),
- financovanie z národných projektov (napr. úrady práce, soc. vecí a rodiny – AOTP...),
- rozpočet samosprávneho kraja,
- európske štrukturálne a investičné fondy,
- nadácie, neinvestičné fondy,
- Svetová banka,
- účelové fondy zahraničných zastupiteľstiev v SR,
- sponzorské dary podnikateľov, súkromných osôb, neziskového sektora a pod.,
- vlastné zdroje (rozpočet obce).

Celkovým prehľadom plánovaných finančných prostriedkov počas celej doby platnosti schváleného PHSR je Indikatívny rozpočet – sumarizácia.

Formulár 11 (F1): Indikatívny rozpočet - sumarizácia

Oblasť	rok						Spolu (tis. €)
	2025	2026	2027	2028	2029	2030	
Hospodárska	10,5	520,00	1 450,00	1 250,00	1 250,00	8,00	4 488,50
Sociálna	1 145,00	1 635,00	597,00	565,00	530,00	270,00	4 742,00
Environmentálna	462,00	417,00	457,00	277,00	257,00	265,00	2 135,00
SPOLU (tis. €)	1 617,50	2 572,00	2 504,00	2 092,00	2 037,00	543,00	11 365,50

Zdroj: vlastné spracovanie

Model viaczdrojového financovania a finančný rámec

Financovanie jednotlivých projektových zámerov sa bude realizovať z viacerých zdrojov, pričom závisieť bude od aktuálnej finančnej situácie obce a aktuálnych potrieb. Financovanie sa tak bude opierať o zdroje obce, o národné zdroje, o zdroje z EŠIF, VÚC, o súkromné a ďalšie zdroje.

Intervenčná matica predstavuje odhad objemu potrebných zdrojov na realizáciu jednotlivých projektových zámerov. Finálna podoba a konkrétna výška investícií bude známa až po vypracovaní projektovej dokumentácie k tomu-ktorému projektovému zámeru (ak relevantné) a vychádzať bude najmä z procesu verejného obstarávania.

Formulár 12 (F5): Model viaczdrojového financovania – intervenčná matica

Viaczdrojové financovanie (tis. eur)								
Opatrenie	Celkové náklady	Verejné zdroje				Súkromné zdroje	Iné zdroje	
		EÚ	Štát	VÚC	Obec			Spolu
Opatrenie 1.1	3,00	2,55	0,21		0,24	3,00		
Opatrenie 1.2	7,50	6,38	0,53		0,60	7,50		
Opatrenie 1.3	520,00	442,00	36,40		41,60	520,00	0,00	
Opatrenie 1.4	1 450,00	1 232,50	101,50		116,00	1 450,00		
Opatrenie 1.5	2 500,00	2 125,00	175,00		200,00	2 500,00		
Opatrenie 1.6	8,00	6,80	0,56		0,64	8,00		
Opatrenie 2.1	2 350,00	1 997,50	164,50		188,00	2 350,00	0,00	
Opatrenie 2.2	100,00	85,00	7,00		8,00	100,00		
Opatrenie 2.3	2 220,00	1 887,00	155,40		177,60	2 220,00		
Opatrenie 2.4	40,00	34,00	2,80		3,20	40,00		
Opatrenie 2.5	40,00	34,00	2,80		3,20	40,00		
Opatrenie 3.1	525,00	446,25	36,75		42,00	525,00		
Opatrenie 3.2	230,00	195,50	16,10		18,40	230,00		
Opatrenie 3.3	2 250,00	1 912,50	157,50		180,00	2 250,00		
Opatrenie 3.4	150,00	127,50	10,50		12,00	150,00		
SPOLU	11 365,50	10 534,48	867,55	0	991,48	11 365,50	0,00	0,00

Zdroj: vlastné spracovanie

System hodnotenia a zaradovania projektových zamerov do financovania

Dôležitým momentom v procese realizácie PHSR bude schvaľovanie financovania jednotlivých projektových zamerov obecným zastupiteľstvom. Pri ich výbere bude preto nutné prihliadať na ich dôležitosť a význam či už z legislatívneho hľadiska alebo vo vzťahu k rozvoju obce.

Nasledujúca hodnotiacia tabuľka pre výber projektových zamerov je upravená pre potreby obce. Najvyššiu prioritu (úroveň dôležitosti) majú projektové zámery, ktorých realizácia vyplýva priamo z legislatívy a projektové zámery, ktoré budú riešiť výrazne naliehavú havarijnú alebo mimoriadnu situáciu. Kategória s vysokou prioritou zahŕňa projektové zámery s oporou vo VZN obce, projektové zámery Miestnej akčnej skupiny, oblastnej organizácie cestovného ruchu, projektové zámery s vydaným právoplatným stavebným povolením (príp. aj projektové zámery s ukončeným procesom verejného obstarávania), projektové zámery, na ktoré sa dajú získať zdroje z EŠIF a/alebo ich realizácia je zároveň nutná pre rozvoj obce a projektové zámery, ktoré majú vysokú podporu u obyvateľstva. Kategória so strednou úrovňou dôležitosti obsahuje tie projektové zámery, ktoré majú možnosť byť spolufinancované z európskych štrukturálnych a investičných fondov a/alebo ich realizácia je zároveň vhodná pre rozvoj obce. Kategóriu 4 a 5 predstavujú projektové zámery nachádzajúce sa vo fáze úvah (bez spracovania prvotných analýz, projektovej dokumentácie, stavebného povolenia a pod.).

Formulár 14 (F3): Hodnotiacia tabuľka pre výber projektových zamerov

Kategória	Úroveň dôležitosti	Hodnotiace kritérium (podmienky pre zaradenie do úrovne dôležitosti)	Projektové zámery
1	Najvyššia	a) projektové zámery vyplývajúce zo zákona alebo legislatívy EÚ b) projektové zámery riešiace havarijnú alebo mimoriadnu situáciu	1.5.1;
2	Vysoká	a) projektové zámery s oporou vo VZN obce b) projektové zámery s právoplatným stavebným povolením c) projektové zámery MAS d) projektové zámery OOCR e) projektové zámery miestnych rozvojových organizácií f) projektové zámery s vysokou podporou obyvateľov g) projektové zámery s potenciálom spolufinancovania z EŠIF a z iných zdrojov a/alebo projektové zámery, ktorých realizácia je pre rozvoj obce nutná	1.3.4; 1.4.1; 1.4.2; 1.4.3; 1.4.4; 2.1.3; 2.2.1; 2.2.2; 2.5.1; 3.1.2; 3.2.1; 3.2.2; 3.3.1; 3.3.2; 3.3.3; 3.4.1;
3	Stredná	projektové zámery s potenciálom spolufinancovania z EŠIF a z iných zdrojov a/alebo projektové zámery, ktorých realizácia je pre rozvoj obce vhodná	1.1.2; 1.2.1; 1.2.2; 1.3.2; 1.3.3; 1.6.1; 2.1.1; 2.1.2; 2.3.1; 2.3.2; 2.4.1; 3.1.1;
4	Nízka	projektové zámery v štádiu zamerov / úvah	1.1.1; 1.3.1;
5	Najnižšia	ostatné	

Zdroj: vlastné spracovanie

Záver

Formulár 15 (Z1): Schválenie PHSR

Schválenie PHSR	
Dokument	<p><u>Názov dokumentu:</u> Program hospodárskeho a sociálneho rozvoja obce Šarišské Jastrabie na roky 2025-2030</p> <p><u>Štruktúra dokumentu:</u> dokument je štruktúrovaný podľa zákona č. 539/2008 Z. z. o podpore regionálneho rozvoja v znení neskorších predpisov, podľa Metodiky tvorby a implementácie programov hospodárskeho rozvoja a sociálneho rozvoja regiónov, programov rozvoja obcí a skupín obcí s uplatnením princípov udržateľného smart (inteligentného, rozumného) rozvoja, vydanéj Úradom podpredsedu vlády SR pre investície a informatizáciu, január 2020, Metodiky na spracovanie Programu rozvoja obce, vydanéj Inštitútom priestorového plánovania, september 2016 a podľa Metodiky na vypracovanie Programu hospodárskeho a sociálneho rozvoja obce/obcí/VÚC, vydanéj Ministerstvom dopravy, výstavby a regionálneho rozvoja, verzia 2.0, február 2015.</p>
Spracovanie	<p><u>Forma a obdobie spracovania:</u> spracovanie PHSR vykonala obec v partnerstve s externým odborníkom, ktorý koordinoval proces tvorby dokumentu a zabezpečoval dodržiavanie metodických postupov. Dokument bol spracovaný na jeseň 2024.</p> <p><u>Riadiaci tím:</u> riadiaci tím pozostával z 2 členov a v procese spracovania mal 2 pracovné zasadania.</p> <p><u>Účasť verejnosti a komunikácia s ňou:</u> verejnosť participovala na procese spracovania PHSR prostredníctvom prieskumu názorov.</p> <p><u>Autor dokumentu:</u> Mgr. Katarína Slobodová, Adam Sloboda</p> <p><u>Náklady na spracovanie:</u> z rozpočtu obce.</p>
Prerokovanie	<p><u>Prerokovanie v orgánoch samosprávy dňa:</u></p>
Schválenie	<p><u>Návrh na uznesenie zastupiteľstva:</u> „Obecné zastupiteľstvo schvaľuje Program hospodárskeho a sociálneho rozvoja obce Šarišské Jastrabie na roky 2025-2030“.</p>

Zdroj: vlastné spracovanie

Prílohy

Zoznam informačných zdrojov použitých v PHSR

- Inštitút priestorového plánovania (2016): *Stručná metodika spracovania Programu rozvoja obce a Spoločného programu rozvoja obcí*. Bratislava: september 2016.
- Koncepcia územného rozvoja Slovenska 2001
- MDVRR (2015): *Metodika na vypracovanie programu hospodárskeho rozvoja a sociálneho rozvoja obce/obcí/VÚC*. Bratislava: Ministerstvo dopravy, výstavby a regionálneho rozvoja, verzia 2.0, február 2015, 62 s.
- PHSR Prešovského samosprávneho kraja 2021-2030
- MŽP (2018): *Stratégia adaptácie Slovenskej republiky na zmenu klímy*. Bratislava: Ministerstvo životného prostredia, aktualizácia 2018.
- Štatistický úrad Slovenskej republiky
- Úrad podpredsedu vlády SR pre investície a informatizáciu (2020): *Metodika tvorby a implementácie programov hospodárskeho rozvoja a sociálneho rozvoja regiónov, programov rozvoja obcí a skupín obcí s uplatnením princípov udržateľného smart (inteligentného, rozumného) rozvoja*. Bratislava: január 2020.
- Ústredie práce, sociálnych vecí a rodiny
- Vízia a stratégia rozvoja Slovenska do roku 2030
- Weisová, D., Bernátová, M. (2012): *Strategické plánovanie samosprávy*. Žilina: Municipalia, 2012.
- Zákon č. 369/1990 Zb. o obecnom zriadení
- Zákon č. 5/2004 Z. z. o službách zamestnanosti
- Zákon č. 583/2004 Z. z. o rozpočtových pravidlách územnej samosprávy
- Zákon č. 539/2008 Z. z. o podpore regionálneho rozvoja

Internetové zdroje:

census2011.statistics.sk	www.ives.minv.sk/heraldreg
datacube.statistics.sk	www.maps.google.com
datacube.statistics.sk/SODB/	www.minv.sk
http://cp.atlas.sk	www.orsr.sk
http://envirozataze.enviroportal.sk	www.pamiatky.sk
http://uzemia.enviroportal.sk	www.registeruz.sk
https://gis.nlcsk.org/islhp/#lesnictvo	www.scitanie.sk
statdat.statistics.sk	www.statistics.sk
www.beiss.sk	www.zrsr.sk
www.cdb.sk	

Zoznam skratiek použitých v PHSR

AOTP	Aktívne opatrenia trhu práce	NFP	Nenávratný finančný príspevok
AZE	Alternatívne zdroje energie	NN	Nízke napätie
b.j.	Bytové jednotky	NPR	Národná prírodná rezervácia
BRKO	Biologicky rozložiteľný komunálny odpad	OcÚ	Obecný úrad
CDB	Cestná databanka	o. i.	Okrem iného
CLLD	Community-led Local Development (Miestny rozvoj vedený komunitou)	OOCR	Oblasťná organizácia cestovného ruchu
CR	Cestovný ruch	OZE	Obnoviteľné zdroje energie
ČOV	Čistička odpadových vôd	PA	Povodňová aktivita
DHZ	Dobrovoľný hasičský zbor	PP	Prírodná pamiatka
EAO	Ekonomicky aktívne obyvateľstvo	PR	Prírodná rezervácia
EIB	Európska investičná banka	PPA	Pôdohospodárska platobná agentúra
EŠIF	Európske štrukturálne a investičné fondy	PPF	Poľnohospodársky pôdny fond
EZÚS	Európske zoskupenie územnej spolupráce	PSK	Prešovský samosprávny kraj
ha	Hektár	SHR	Samostatne hospodáriaci roľníci
IBV	Individuálna bytová výstavba	SPR	Strategicko-plánovací región
IUI	Integrovaná územná investícia	ŠFRB	Štátny fond rozvoja bývania
KURS	Koncepcia územného rozvoja Slovenska 2001	ŠÚ SR	Štatistický úrad Slovenskej republiky
KZAM	Klasifikácia zamestnaní	ÚPSVaR	Ústredie práce, sociálnych vecí a rodiny
MAS	Miestna akčná skupina	ÚSES	Územný systém ekologickej stability
MOK	Maloobjemový kontajner	TTP	Trvalé trávne porasty
MRK	Marginalizované rómske komunity	UoZ	Uchádzač o zamestnanie
MSP	Malí a strední podnikatelia	VÚC	Vyšší územný celok
MŽP	Ministerstvo životného prostredia	VZN	Všeobecne záväzné nariadenie