

Zmluva o dielo a poskytovanie servisných služieb

ktorú podľa §536 a nasl. zák.č.513/1991 Z.z. Obchodného zákonníka v platnom znení uzavreli medzi sebou:

na strane zhotoviteľa:

Geosense SK s.r.o.

so sídlom Košice, Michalovská 346/3, PSČ 040 01, IČO: 46 812 342, DIČ: 2023597147
zapísaná v obchodnom registri Okresného súdu Košice I., oddiel: Sro, vložka č. 30638/V,
číslo účtu:2700307504/8330, FIO banka a.s.,
ktorej menom koná: Ing. Roman Fáber, konateľ, mobil: 0944 264 991,
e-mail: roman.faber@geosense.sk
(ďalej ako „Zhotoviteľ“)

a

na strane objednávateľa:

Obec Šarišské Jastrabie

Šarišské Jastrabie 257, 065 48 Šarišské Jastrabie, IČO: 00330213
ktorej menom koná: PaedDr. Ľubomír Rešetár, starosta obce
tel.: +421 90 8976 552, e-mail: obeccsarjastrabie@slnet.sk
(ďalej ako „Objednávateľ“)

v tomto znení:

Článok 1 Predmet zmluvy

- 1.1. Zhotoviteľ sa touto Zmluvou o dielo a poskytovanie servisných služieb (ďalej ako Zmluva) zaväzuje zhotoviť pre Objednávateľa a odovzdať Objednávateľovi dielo (ďalej ako dielo, ale ako webová aplikácia) s názvom:

„Webová aplikácia Geosense Geoportal“

- 1.2. Zhotoviteľ sa zaväzuje zhotoviť a odovzdať Objednávateľovi dielo, vrátane prednastavených vrstiev, ktorých špecifikácia je uvedená v Prílohe č. 1 tejto Zmluvy. Po vzájomnej dohode alebo z dôvodov neposkytnutia súčinnosti zo strany Objednávateľa môže Zhotoviteľ odovzdať objednávateľovi aj iba časť diela.
- 1.3. Zhotoviteľ sa zaväzuje poskytovať Objednávateľovi služby špecifikované v Článku 2 tejto Zmluvy.
- 1.4. Objednávateľ sa zaväzuje zaplatiť Zhotoviteľovi za zhotovenie diela odmenu, dohodnutú v Článku 4 tejto Zmluvy a platiť Zhotoviteľovi cenu za poskytované servisné služby a to podľa dohody v Čl. 4 tejto Zmluvy.

Článok 2 Špecifikácia poskytovaných služieb

- 2.1. Zhotoviteľ bude Objednávateľovi poskytovať hosting pre „ Webovú aplikáciu Geosense Geoportal“, ktorou sa vytvorí mapový portál, ktorý je obecným mapovým portálom Objednávateľa (ďalej len

„aplikácia“) a v rámci aplikácie používaných dát s nižšie uvedenými parametrami služby:

Veľkosť miesta, prenos dát, aktualizácie:

- a) neobmedzený prenos dát
- b) umiestnenie na chrbtvej sieti Zhotoviteľa
- c) aktualizácie katastrálnych dát v časovom intervale 2x ročne

2.2. Technická základňa poskytovaných služieb :

- a) príprava nastavenia webovej aplikácie
- b) zálohovanie databáz Objednávateľa pre webovú aplikáciu „Geosense Geoportal“
- c) zálohovanie dát podľa Čl. 3 bod 4 tejto Zmluvy
- d) zaškolenie pracovníkov Objednávateľa pri odovzdaní diela
- e) neprerušiteľný zdroj energie pre prevádzku serverov
- f) špeciálne optimalizované servery pre čo najrýchlejší prenos a zobrazovanie prijímaných dát, v závislosti od hardwarového vybavenia Objednávateľa
- g) nonstop monitorovanie servera

2.3. Zálohy databáz Objednávateľa pre webovú aplikáciu „Geosense Geoportal“ sa Zhotoviteľ zaväzuje vykonávať pri každej zmene v obsahu databáz Objednávateľa pre webovú aplikáciu „Geosense Geoportal“. Pričom v tomto prípade sa zálohy vykonávajú automaticky každý druhý deň v dobe od 00:00 do 06.00 hod. Zhotoviteľ archivuje pre Objednávateľa vždy 5 posledných záloh.

2.4. V prípade poruchy, ktorá Zhotoviteľovi znemožňuje riadne poskytovanie služieb v zmysle tejto Zmluvy je Zhotoviteľ oprávnený použiť po konzultácii s Objednávateľom na dobu nevyhnutne nutnú náhradné technické riešenie, a to za predpokladu zachovania rovnakej funkčnosti.

2.5. Oznámenie o údržbe aplikácie, významných opravných balíčkoch a ďalšia komunikácia súvisiaca so službami, bude Objednávateľovi poslaná dopredu elektronickou poštou alebo SMS na kontakt, ktorý Objednávateľ Zhotoviteľovi oznámi pri podpise tejto Zmluvy.

Článok 3

Garancia kvality a dostupnosti služby

3.1. Zhotoviteľ zabezpečí prevádzku webovej aplikácie „Geosense Geoportal“ v režime 24 hodín denne 7 dní v týždni, pre prístup každému užívateľovi aplikácie.

3.2. Zhotoviteľ je oprávnený krátkodobo prerušiť prevádzku serveru, zabezpečujúceho prevádzku webovej aplikácie „Geosense Geoportal“ z dôvodu havárie a nutnej údržby a opráv tých častí systému, ktoré priamo ovplyvňujú poskytovanie služieb podľa Čl. 2 tejto Zmluvy.

3.3. Zhotoviteľ bude informovať Objednávateľa o uskutočňovaní uvedených činností podľa bodu 3.2. tohto čl. 3 tejto Zmluvy ako aj o iných činnostiach vedúcich k prerušeniu prevádzky serveru s dostatočným predstihom, s výnimkou havárií.

3.4. V prípade, že bude prevádzka serveru prerušená na viac ako 1 deň, v dôsledku chyby zavinenej Zhotoviteľom, je Objednávateľ oprávnený vymerať Zhotoviteľovi zmluvnú pokutu vo výške pomernej časti z ceny za službu, podľa Čl. 4 ods.2 tejto Zmluvy, ktorá pripadá na počet už aj začatých dní, počas ktorých nebol server v prevádzke, resp. neboli poskytované služby riadne a včas.

- 3.5. Technická podpora služby je dostupná k dispozícii Objednávateľovi každý pracovný deň v čase od 8.00 do 16.00 hod na nižšie uvedení kontaktoch.

<http://www.geosense.sk>
info@geosense.sk

Článok 4 **Odmena za dielo a** **dohoda o cene za poskytované služby**

- 4.1. Zmluvné strany sa dohodli na odmene za zhotovenie diela, ktoré je uvedené v čl. 1 bod 1 tejto Zmluvy vo výške 500,- EUR (slovom päťsto eur) + DPH. Odmena za zhotovenie diela je splatná do 14-ich dní odo dňa odovzdania diela, ktoré je potvrdené Preberacím protokolom. Súčasťou preberacieho protokolu je aj faktúra za zhotovenie diela.
- 4.2. Zmluvné strany sa dohodli na cene za poskytované služby v zmysle tejto Zmluvy, ktoré sú uvedené v Čl.2 tejto Zmluvy vo výške 300,- EUR ročne (slovom tristo eur ročne) + DPH.
- 4.3. Cena za poskytované služby podľa tejto Zmluvy je splatná vždy ročne dopredu. Teda cena za poskytnutú službu za kalendárny rok je splatná najneskôr do 31.12. predchádzajúceho kalendárneho roka.
- 4.4. V prípade omeškania Objednávateľa s úhradou odmeny za zhotovenie diela alebo s úhradou ceny za poskytované služby, má Zhotoviteľ nárok popri úrokoch z omeškania aj na poplatok z omeškania vo výške 0,05% z dlžnej sumy za každý deň omeškania.
- 4.5. V prípade, že Objednávateľ v rámci súčinnosti nedodal Zhotoviteľovi potrebné podklady pre zhotovenie diela v celom dohodnutom rozsahu a Zhotoviteľ vynaložil úsilie za účelom zhotovenia diela v celom dohodnutom rozsahu, pričom Zhotoviteľ z tohto dôvodu odovzdal Objednávateľovi iba časť diela, má Zhotoviteľ nárok na zaplata celú dohodnutú odmenu za celé dohodnuté dielo.

Článok 5 **Súčinnosť**

- 5.1. Objednávateľ poskytne Zhotoviteľovi súčinnosť potrebnú na zhotovenie diela. V prípade neposkytnutia účinnosti sa termín začiatku poskytovania služby a odovzdania diela predlžuje o týmto dôvodom zdržaný čas.
- 5.2. Objednávateľ sa zaväzuje, že v rámci súčinnosti sa bude zúčastňovať na konzultáciách potrebných pre zhotovenie diela a odovzdá Zhotoviteľovi všetky relevantné dáta a dokumenty potrebné pre spracovanie diela a to najmä:
- a) dáta z katastra nehnuteľností pre požadované územie, ktoré má byť predmetom mapového portálu
 - b) podklady k ďalším vrstvám, ktoré sú súčasťou diela uvedené v Prílohe 1

Článok 6 Osobitné dojednanie, doručovanie

- 6.1. Zmluvné strany budú doručovať písomné dokumenty na adresy uvedené v záhlaví tejto Zmluvy, prípadne na adresu, ktorú zmluvná strana oznámi druhej strane doručeným doporučeným listom ako novú adresu na doručovanie.
- 6.2. V prípade akéhokoľvek nedoručenia písomnosti druhej zmluvnej strane podľa tejto Zmluvy, sa písomnosť považuje za doručeníú márnym uplynutím lehoty, počas ktorej neprevzatá zásielka spočívala ako nedoručená na príslušnej pošte.
- 6.3. Pri podpise tejto Zmluvy si zmluvné strany písomne oznámia mená zodpovedných osôb poverených k činnostiam v súvislosti s realizáciou tejto Zmluvy a ich telefonické, faxové, prípadne e-mailové spojenia. V prípade zmeny zodpovedných osôb Objednávateľa a Zhotoviteľa oznámi zmenu príslušná zmluvná strana bez zbytočného odkladu písomne formou doporučeného listu.

Článok 7 Dohoda o termíne na odovzdanie diela a dohoda o dobe poskytovania služieb

- 7.1. Zhotoviteľ zhotoví a odovzdá dielo Objednávateľovi do 17.05.2014
- 7.2. Zhotoviteľ nie je v omeškaní so zhotovením alebo odovzdaním diela, ak mu Objednávateľ neposkytol včas alebo riadne všetku potrebnú súčinnosť k zhotoveniu diela. V prípade podľa tohto bodu 7.2. tohto čl. 7 tejto Zmluvy je Zhotoviteľ oprávnený odovzdať dielo o týmto dôvodom zdržaný čas.
- 7.3. Poskytovanie služieb Objednávateľovi Zhotoviteľom podľa tejto Zmluvy začne dňom odovzdania diela alebo jeho časti. Poskytovanie služieb podľa tejto Zmluvy je dohodnuté na neurčitý čas.

Článok 8 Ukončenie zmluvy

- 8.1. Táto Zmluva môže byť ukončená výpoveďou ktorejkoľvek zo zmluvných strán. Výpovedná doba je 1 rok a začína plynúť od prvého dňa mesiaca nasledujúceho po doručení výpovede druhej zmluvnej strane.
- 8.2. Táto zmluva môže byť skončená tiež odstúpením jednej zo zmluvných strán v prípade podstatného porušenia povinností vyplývajúcich z tejto Zmluvy druhou zmluvnou stranou.
- 8.3. Podstatným porušením povinností sa rozumie na strane Zhotoviteľa najmä Objednávateľom dopredu neoznámené prerušenie poskytovania všetkých servisných služieb trvajúcich viac ako 7 pracovných dní. Na strane Objednávateľa sa podstatným porušením povinností rozumie najmä omeškanie s uhradením ceny za servisné služby dlhšie ako 30 kalendárnych dní. Podľa tohto bodu 8.2. čl. 8 tejto Zmluvy skončí táto Zmluva dňom nasledujúcim po dni doručenia písomného oznámenia o odstúpení druhej zmluvnej strane.

Článok 10 Záverečné ustanovenia

- 10.1. Táto Zmluva je vyhotovená v dvoch identických vyhotoveniach, z ktorých každý má platnosť originálu. V deň podpisu tejto Zmluvy obdrží každá zmluvná strana po jednom vyhotovení tejto Zmluvy.

Príloha č.1 k zmluve o dielo pre Obec Šarišské Jastrabie o poskytovaní servisných služieb –
špecifikácia vrstiev

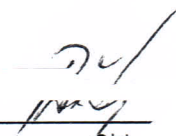
základný balík				
číslo	druh	*V/N	skupina	vrstva
			podkladové mapy	
1	P	V		biely podklad
2	P	V		čierny podklad
3	P	V		hybridná
4	P	V		letecká
5	P	V		základná
6	P	V		spojitá vektorová mapa
7	P	V		open street map
			historické mapy	
8	P	V		vojenské mapovanie II 1810 - 1869
			kataster nehnuteľností	
9	P	V		hranice katastrálneho územia
10	P	V		hranice parciel KN
11	P	V		čísla parciel KN
12	P	V		vnútorná kresba parciel KN
13	P	V		pozemky obce KN
14	P	V		hranice parciel UO
15	P	V		čísla parciel UO
16	P	V		druhy pozemkov, ďalšie rozbory dát
			ďalšie prvky polohopisu	
17	P	V		hranica zastaveného územia obce
18	P	V		budovy
19	P	V		čísla budov
20	P	V		názvy ulíc
			Inžinierske siete	
21	P	V		vodovod
22	P	V		plynovod
23	P	V		elektrické vedenie
			Cintorín	
24	P	V		mapa cintorína
25	E	V		Hroby

vysvetlivky:


*V/N vrstva verejná/neverejná
druh vrstvy P pevná (bez možnosti editovať)
editačná

V Šarišskom Jastrabí, dňa 19.03.2014

V Košiciach, dňa 19.03.2014


Občiansky zástupca
Obec Šarišské Jastrabie

PaedDr. Ľubomír Rešetár, starosta obce


kytovateľ
GEOSENSE s.r.o.


Ing. Roman ... s.r.o., Mladá Boleslavská 346/3
040 ... Košice, Slovenská republika

Tel.: ... 944 264 991
ČO: 46 812 34 ... 2023597147

- 10.2. Túto Zmluvu vrátane jej príloh je možno meniť iba formou číslovaných písomných dodatkov k tejto Zmluve, odsúhlasených obidvomi zmluvnými stranami.
- 10.3. Neplatnosť jedného či viacerých ustanovení tejto Zmluvy nespôsobuje neplatnosť Zmluvy ako celku a zmluvné strany sa pre tento prípad zaväzujú uzavrieť platný dodatok k tejto Zmluve, ktorý neplatné ustanovenie nahradí, pričom zmluvné strany sa zaväzujú vykladať túto Zmluvu v súlade s úmyslom, ktorý táto Zmluva sleduje.
- 10.4. Zmluvné strany si pred podpisom tejto Zmluvy prečítali celý jej obsah, plne mu porozumeli a s touto Zmluvou vrátane všetkých jej príloh súhlasia. Zmluvné strany svojimi podpismi tejto Zmluvy potvrdzujú, že táto Zmluva bola uzatvorená z ich vážnej a slobodnej vôle, prejavenej určito a zrozumiteľne, pričom žiadna zmluvná strana nepodpisuje túto Zmluvu v tiesni ani v omyle, ani za nápadne nevýhodných podmienok.
- 10.5. Táto Zmluva nadobúda platnosť a účinnosť dňom jej podpisu oboma zmluvnými stranami, pričom sa na ňu vzťahuje povinnosť zverejnenia na webovom sídle Objednávateľa.

V Šarišskom Jastrabí, dňa 19.03.2014

V Košiciach, dňa 19.03.2014


Objednávateľ
Obec Šarišské Jastrabie
PaedDr. Lubor Kešetár, starosta obce


12.1.15
Početník
GEOSSENSE s.r.o.
Ing. Ľuboslav Faber, k.ú.
GEOSSENSE
Geosense Slovakia s.r.o., Michalovská 346/3
040 11 Košice, Slovenská republika
Tel: +421 944 254 991
IČO: 46 812 342, DIČ: 2023597147